

LEY DE LIBRE
ACCESO A LA
INFORMACIÓN
PÚBLICA
ARTÍCULO 10
NUMERAL 19



ENTIDAD: DIRECCIÓN GENERAL DE AERONÁUTICA CIVIL
 DIRECCIÓN: 9a. Avenida 14-75, zona 13 ciudad
 HORARIO DE ATENCIÓN: DE 9:00 a 17:00 horas
 DIRECTOR: Francis Arturo Aguirre Argueta
 FECHA DE ACTUALIZACIÓN: 30/06/2023
 MES DE: JUNIO


No.	NOMENCLATURA DEL AREA	MOTIVO DEL ARRENDAMIENTO Y USO	PLAZO	FECHA DE APROBACION DEL CONTRATO	CARACTERÍSTICAS DEL BIEN				ARRENDATARIO		VALOR MENSUAL	MONTO TOTAL DEL CONTRATO	
					UBICACIÓN FÍSICA:	Área / mts2	FINCA:	TIPO:	PROPIETARIO:	NOMBRE:			NIT:
1	CC-2-1	Area de Local Comercial	10 años	05-110-2015 de fecha 24/11/2015	UBICACIÓN FÍSICA: Aeropuerto Internacional La Aurora	27.1	Bien inmueble urbano inscrito en el Registro General de la Propiedad de la Zona Central, al número doscientos veintiséis (226), folio ciento cincuenta (150) de libro veinte (20) de Guatemala	LOCAL	Estado de Guatemala	Carlos Humberto Morales Coti	14241-7	Q 3,025.12	Q 363,014.40
2	AI-SE-2-3	Area de Local Comercial	180 MESES	EP. 3 de fecha 08/01/2020, EP. 9 de fecha 24/02/2022	UBICACIÓN FÍSICA: Aeropuerto Internacional La Aurora	60	Bien inmueble urbano inscrito en el Registro General de la Propiedad de la Zona Central, al número doscientos veintiséis (226), folio ciento cincuenta (150) de libro veinte	LOCAL	Estado de Guatemala	COMPANIA DISTRIBUIDORA DE TABACOS, SOCIEDAD ANONIMA	4437675	Q 6,720.00	Q 1,209,600.00
3	FN-AC-1-1	Area de Local Comercial	180 MESES	EP. 12 de fecha 08/01/2020, EP. 6 de fecha 24/02/2022	UBICACIÓN FÍSICA: Aeropuerto Internacional La Aurora	35.98	Bien inmueble urbano inscrito en el Registro General de la Propiedad de la Zona Central, al número doscientos veintiséis (226), folio ciento cincuenta (150) de libro veinte	LOCAL	Estado de Guatemala	COMPANIA DISTRIBUIDORA DE TABACOS, SOCIEDAD ANONIMA	4437675	Q 4,025.76	Q 725,356.80
4	AI-SE-2-1	Area de Local Comercial	180 MESES	EP. 1 de fecha 08/01/2020	UBICACIÓN FÍSICA: Aeropuerto Internacional La Aurora	47.04	Bien inmueble urbano inscrito en el Registro General de la Propiedad de la Zona Central, al número doscientos veintiséis (226), folio ciento cincuenta (150) de libro veinte	LOCAL	Estado de Guatemala	COMPANIA DISTRIBUIDORA DE TABACOS, SOCIEDAD ANONIMA	4437675	Q 5,268.48	Q 948,326.40



5	FN-3-1	Area de Local Comercial	180 MESES	EP. 11 de fecha 08/01/2020, EP. 22 de fecha 18/03/2022	UBICACIÓN FÍSICA:		Aeropuerto Internacional La Aurora 281.63 Bien inmueble urbano inscrito en el Registro General de la Propiedad de la Zona Central, al número doscientos veintiséis (226), folio ciento cincuenta (150) de libro veinte (20) de Guatemala.	NOMBRE: NIT: 4437675	Q 31,542.56	Q 5,677,660.80
					Área / mts2					
					FINCA:					
					TIPO:					
6	AI-SE-2-4	Area de Local Comercial	180 MESES	EP. 4 de fecha 08/01/2020, EP. 82 de fecha 16/12/2021	UBICACIÓN FÍSICA:		Aeropuerto Internacional La Aurora 60 Bien inmueble urbano inscrito en el Registro General de la Propiedad de la Zona Central, al número doscientos veintiséis (226), folio ciento cincuenta (150) de libro veinte (20) de Guatemala.	NOMBRE: NIT: 4437675	Q 6,720.00	Q 1,209,600.00
					Área / mts2					
					FINCA:					
					TIPO:					
7	AI-SE-2-5	Area de Local Comercial	180 MESES	EP. 5 de fecha 08/01/2020, EP. 10 de fecha 24/02/2022	UBICACIÓN FÍSICA:		Aeropuerto Internacional La Aurora 60 Bien inmueble urbano inscrito en el Registro General de la Propiedad de la Zona Central, al número doscientos veintiséis (226), folio ciento cincuenta (150) de libro veinte (20) de Guatemala.	NOMBRE: NIT: 4437675	Q 6,720.00	Q 1,209,600.00
					Área / mts2					
					FINCA:					
					TIPO:					
8	AI-SE-2-9	Area de Local Comercial	180 MESES	EP. 9 de fecha 08/01/2020, EP. 14 de fecha 24/02/2022	UBICACIÓN FÍSICA:		Aeropuerto Internacional La Aurora 240.18 Bien inmueble urbano inscrito en el Registro General de la Propiedad de la Zona Central, al número doscientos veintiséis (226), folio ciento cincuenta (150) de libro veinte (20) de Guatemala.	NOMBRE: NIT: 4437675	Q 26,900.16	Q 4,842,028.80
					Área / mts2					
					FINCA:					
					TIPO:					
9	AI-SE-2-7	Area de Local Comercial	180 MESES	EP. 7 de fecha 08/01/2020, EP. 12 de fecha 24/02/2022	UBICACIÓN FÍSICA:		Aeropuerto Internacional La Aurora 60 Bien inmueble urbano inscrito en el Registro General de la Propiedad de la Zona Central, al número doscientos veintiséis (226), folio ciento cincuenta (150) de libro veinte (20) de Guatemala.	NOMBRE: NIT: 4437675	Q 6,720.00	Q 1,209,600.00
					Área / mts2					
					FINCA:					
					TIPO:					




10	AI-SE-2-8	Area de Local Comercio	180 MESES	EP. 8 de fecha 08/01/2020, EP. 13 de fecha 24/02/2022	Aeropuerto Internacional La Aurora			COMPANIA DISTRIBUIDORA DE TABACOS, SOCIEDAD	NOMBRE:	Q 19,600.00	Q 3,528,000.00
					UBICACIÓN FÍSICA:	175	NIT: 4437675				
					Bien inmueble urbano inscrito en el Registro General de la Propiedad de la Zona Central, al número doscientos veintiséis (226), folio ciento cincuenta y seis (150) de libro veinte (20) de Guatemala						
					LOCAL						
					PROPIETARIO:						
11	AI-SE-2-2	Area de Local Comercio	180 MESES	EP. 2 de fecha 08/01/2020, EP. 08 de fecha 24/02/2022	Aeropuerto Internacional La Aurora			COMPANIA DISTRIBUIDORA DE TABACOS, SOCIEDAD	NOMBRE:	Q 5,268.48	Q 948,326.40
					UBICACIÓN FÍSICA:	47.04	NIT: 4437675				
					Bien inmueble urbano inscrito en el Registro General de la Propiedad de la Zona Central, al número doscientos veintiséis (226), folio ciento cincuenta y seis (150) de libro veinte (20) de Guatemala						
					LOCAL						
					PROPIETARIO:						
12	FC-1-3	Area de Local Comercio	180 MESES	EP. 10 de fecha 08/01/2020, EP. 15 de fecha 24/02/2022	Aeropuerto Internacional La Aurora			COMPANIA DISTRIBUIDORA DE TABACOS, SOCIEDAD	NOMBRE:	Q 6,039.04	Q 1,087,027.20
					UBICACIÓN FÍSICA:	53.92	NIT: 4437675				
					Bien inmueble urbano inscrito en el Registro General de la Propiedad de la Zona Central, al número doscientos veintiséis (226), folio ciento cincuenta y seis (150) de libro veinte (20) de Guatemala						
					LOCAL						
					PROPIETARIO:						



13	FN-AC-2-1	Area de Local Comercio	180 MESES	Ep. 13 de fecha 09/01/2020, EP. 17 de fecha 24/02/2022	Aeropuerto Internacional La Aurora		COMPANIA DISTRIBUIDORA DE TABACOS, SOCIEDAD	NOMBRE:	Q 3,153.92 Q	567,705.60	
					28.16						4437675
					Bien inmueble urbano inscrito en el Registro General de la Propiedad de la Zona Central, al número doscientos veintiséis (226), folio ciento cincuenta (150) de libro veinte (20) de Guatemala						
FINCA:		TIPO:	PROPIETARIO:	Aeropuerto Internacional La Aurora		NOMBRE:		Byron Ivan Rodríguez Paiz			
14	CC-23	Area de Local Comercio	10 años	DS-099-2015 de fecha 20/11/2015	Aeropuerto Internacional La Aurora		NOMBRE:	Q 1,195.52 Q	143,942.40		
					10.71					318555-9	
					Bien inmueble urbano inscrito en el Registro General de la Propiedad de la Zona Central, al número doscientos veintiséis (226), folio ciento cincuenta (150) de libro veinte (20) de Guatemala						
FINCA:		TIPO:	PROPIETARIO:	Aeropuerto Internacional La Aurora		NOMBRE:		Rosalinda Castañeda Posadas			
15	CC-27	Area de Local Comercio	5 años	Ep. 39 de fecha 10/11/2008, EP 7 de fecha 11/04/2022	Aeropuerto Internacional La Aurora		NOMBRE:	Q. 1211.84	Q. 72710.40		
					10.52					16570227	
					Bien inmueble urbano inscrito en el Registro General de la Propiedad de la Zona Central, al número doscientos veintiséis (226), folio ciento cincuenta (150) de libro veinte (20) de Guatemala						
FINCA:		TIPO:	PROPIETARIO:	Aeropuerto Internacional La Aurora		NOMBRE:		Rosalinda Castañeda Posadas			




16	CC-2-8	Area de Local Comercio	10 años	DS-112-2015 de fecha 08/12/2015	Aeropuerto Internacional La Aurora		Marta Josefina Lorente Lago	1,637.44 Q	196,492.80
					UBICACIÓN FÍSICA:	14.62			
					FINCA:	Bien inmueble urbano inscrito en el Registro General de la Propiedad de la Zona Central, al número doscientos veintiséis (226), folio ciento cincuenta (150) de libro veinte (20) de Guatemala			
					TIPO:	LOCAL			
PROPIETARIO:		Estado de Guatemala		Aeropuerto Internacional La Aurora		Marta Judith Saravia Sarceño			
17	CC-2-9	Area de Local Comercio	10 años	DS-104-2015 de fecha 20/11/2015	Aeropuerto Internacional La Aurora			1,608.32 Q	192,998.40
					UBICACIÓN FÍSICA:	14.36			
					FINCA:	Bien inmueble urbano inscrito en el Registro General de la Propiedad de la Zona Central, al número doscientos veintiséis (226), folio ciento cincuenta (150) de libro veinte (20) de Guatemala			
					TIPO:	LOCAL			
PROPIETARIO:		Estado de Guatemala		Aeropuerto Internacional La Aurora		Thelma Reyes			
18	CC-2-10	Area de Local Comercio	10 años	Ep. 48 de fecha 10/11/2008	Aeropuerto Internacional La Aurora			105.80 \$	12,696.00
					UBICACIÓN FÍSICA:	10.58			
					FINCA:	Bien inmueble urbano inscrito en el Registro General de la Propiedad de la Zona Central, al número doscientos veintiséis (226), folio ciento cincuenta (150) de libro veinte (20) de Guatemala			
					TIPO:	LOCAL			
PROPIETARIO:		Estado de Guatemala		Aeropuerto Internacional La Aurora		Marta Gloria Pérez Calderon			
19	CC-2-11	Area de Local Comercio	10 años	DS-103-2015 de fecha 20/11/2015	Aeropuerto Internacional La Aurora			1,615.04 Q	193,804.80
					UBICACIÓN FÍSICA:	14.42			
					FINCA:	Bien inmueble urbano inscrito en el Registro General de la Propiedad de la Zona Central, al número doscientos veintiséis (226), folio ciento cincuenta (150) de libro veinte (20) de Guatemala			
					TIPO:	LOCAL			
PROPIETARIO:		Estado de Guatemala		Aeropuerto Internacional La Aurora		Marta Gloria Pérez Calderon			



20	CC-2-12	Area de Local Comercial	10 años	DS-112-2015 de fecha 20/11/2015	Aeropuerto Internacional La Aurora Área / mts2: 17.12 FINCA: Bien inmueble urbano inscrito en el Registro General de la Propiedad de la Zona Central, al número doscientos veintiséis (226), folio ciento cincuenta (150) de libro veinte (20) de Guatemala TIPO: LOCAL PROPIETARIO: Estado de Guatemala	Sully Aracely Santos Contreras NIT: 444388-8	Q 1,917.44	Q 230,092.80
21	CC-2-13	Area de Local Comercial	10 años	Ep. 85 de fecha 26/12/2008	Aeropuerto Internacional La Aurora Área / mts2: 12.73 FINCA: Bien inmueble urbano inscrito en el Registro General de la Propiedad de la Zona Central, al número doscientos veintiséis (226), folio ciento cincuenta (150) de libro veinte (20) de Guatemala TIPO: LOCAL PROPIETARIO: Estado de Guatemala	Maria Elena Villacorta Barríos NIT: 1659815-6	\$ 127.30	\$ 15,276.00
22	CC-2-14	Area de Local Comercial	2 años	DS-019-2020	Aeropuerto Internacional La Aurora Área / mts2: 12.3 FINCA: Bien inmueble urbano inscrito en el Registro General de la Propiedad de la Zona Central, al número doscientos veintiséis (226), folio ciento cincuenta (150) de libro veinte (20) de Guatemala TIPO: LOCAL PROPIETARIO: Estado de Guatemala	Ingrid Alme Arevalo Cobo NIT: 2563602-2	Q 1,377.60	Q 33,062.40
23	CC-2-15	Area de Local Comercial	10 años	DS-122-2015 de fecha 18/12/2015	Aeropuerto Internacional La Aurora Área / mts2: 15.93 FINCA: Bien inmueble urbano inscrito en el Registro General de la Propiedad de la Zona Central, al número doscientos veintiséis (226), folio ciento cincuenta (150) de libro veinte (20) de Guatemala TIPO: LOCAL PROPIETARIO: Estado de Guatemala	Silvia Eugenia Antillon Uribe NIT: 6341565-8	Q 1,784.16	Q 214,099.20


24	CC-2-16	Area de Local Comercio	10 años	DS-121-2015 de fecha 18/12/2015	Aeropuerto Internacional La Aurora		Carlos Oliverio Giron Palomo	Q 1,568.00	Q 188,160.00
					UBICACIÓN FÍSICA:				
					FINCA:				
					TIPO:				
25	CC-2-17	Area de Local Comercio	10 años	DS-106-2015 de fecha 20/11/2015	Aeropuerto Internacional La Aurora		Lorraine Teresita Gray Aguilár	Q 1,170.40	Q 140,448.00
					UBICACIÓN FÍSICA:				
					FINCA:				
					TIPO:				
26	CC-2-18	Area de Local Comercio	10 años	DS-101-2015 de fecha 20/11/2015	Aeropuerto Internacional La Aurora		Juan Gabriel Alvarado Pedrosa	Q 1,568.00	Q 188,160.00
					UBICACIÓN FÍSICA:				
					FINCA:				
					TIPO:				
27	CC-2-19	Area de Local Comercio	10 años	DS-106-2015 de fecha 20/11/2015	Aeropuerto Internacional La Aurora		Maria Esperanza Lopez Gomez	Q 1,568.00	Q 188,160.00
					UBICACIÓN FÍSICA:				
					FINCA:				
					TIPO:				




28	CC-2-20	Area de Local Comercio	10 años	DS-107-2015 de fecha 20/11/2015	Aeropuerto Internacional La Aurora		Mercedes Flor de Mariana Camey Chan	1,170.40 Q	140,448.00
					UBICACIÓN FÍSICA: Área / mts2	10.45			
29	CC-2-21	Area de Local Comercio	15 años	DS-090-2015 de fecha 06/07/2015	Aeropuerto Internacional La Aurora		Eddie Roberto Cobar Roldán	1,568.00 Q	188,160.00
					UBICACIÓN FÍSICA: Área / mts2	14			
30	CC-2-22	Area de Local Comercio	10 años	DS-097-2015 de fecha 20/11/2015	Aeropuerto Internacional La Aurora		Basilio Camey Saravia	2,875.04 Q	345,004.80
					UBICACIÓN FÍSICA: Área / mts2	25.67			
31	CC-2-23	Area de Local Comercio	2 años	DS-023-2020	Aeropuerto Internacional La Aurora		Alma Marina Dávila Jimenez	1,153.60 Q	27,686.00
					UBICACIÓN FÍSICA: Área / mts2	10.3			



32	CC-2-24	Area de Local Comercio	10 años	DS-108-2015 de fecha 20/11/2015	Aeropuerto Internacional La Aurora		FINCA: Bien inmueble urbano inscrito en el Registro General de la Propiedad de la Zona Central, al número doscientos veintiséis (226), folio ciento cincuenta (150) de libro veinte (20) de Guatemala	10.34	Aeropuerto Internacional La Aurora	NOMBRE: Ana Beatriz Moreno Morales	Q 1,158.08 Q	138,969.60
					UBICACIÓN FÍSICA: Área / mts2							
					TIPO: PROPIETARIO: Estado de Guatemala							
					FINCA:							
33	CC-2-25	Area de Local Comercio	15 años	DS-092-2015 de fecha 06/07/2015	Aeropuerto Internacional La Aurora		FINCA: Bien inmueble urbano inscrito en el Registro General de la Propiedad de la Zona Central, al número doscientos veintiséis (226), folio ciento cincuenta (150) de libro veinte (20) de Guatemala	14.57	Aeropuerto Internacional La Aurora	NOMBRE: Ester Alicia Merida Castillo	Q 1,631.84 Q	293,731.20
					UBICACIÓN FÍSICA: Área / mts2							
					TIPO: PROPIETARIO: Estado de Guatemala							
					FINCA:							
34	CC-2-27	Area de Local Comercio	10 años	DS-105-2015 de fecha 20/11/2015	Aeropuerto Internacional La Aurora		FINCA: Bien inmueble urbano inscrito en el Registro General de la Propiedad de la Zona Central, al número doscientos veintiséis (226), folio ciento cincuenta (150) de libro veinte (20) de Guatemala	16.8	Aeropuerto Internacional La Aurora	NOMBRE: Dennisse Jose Zepeda Pinto	Q 1,881.60 Q	225,792.00
					UBICACIÓN FÍSICA: Área / mts2							
					TIPO: PROPIETARIO: Estado de Guatemala							
					FINCA:							
35	CC-2-28	Area de Local Comercio	15 años	DS-091-2015 de fecha 06/07/2015	Aeropuerto Internacional La Aurora		FINCA: Bien inmueble urbano inscrito en el Registro General de la Propiedad de la Zona Central, al número doscientos veintiséis (226), folio ciento cincuenta (150) de libro veinte (20) de Guatemala	13.71	Aeropuerto Internacional La Aurora	NOMBRE: Pedro Alonso Ubedo Rivera	Q 1,535.52 Q	276,393.60
					UBICACIÓN FÍSICA: Área / mts2							
					TIPO: PROPIETARIO: Estado de Guatemala							
					FINCA:							




36	CC-2-29 y CC-2-30	Area de Local Comercio	5 años	Ep. 23 de fecha 18/12/2020	Aeropuerto Internacional La Aurora		NOMBRE: Daniela Sosa Rost	Q. 3595.20	Q.215,712.00
					UBICACIÓN FÍSICA: Área / mts2 32.1	FINCA: Bien inmueble urbano inscrito en el Registro General de la Propiedad de la Zona Central, al número doscientos veintiséis (226), folio ciento cincuenta (150) de libro veinte (20) de Guatemala			
37	CC-2-31	Area de Local Comercio	10 años	Ep. 83 de fecha 10/11/2008	Aeropuerto Internacional La Aurora		NOMBRE: Inversiones Moba, S.A.	\$ 396.00	\$ 47,520.00
					UBICACIÓN FÍSICA: Área / mts2 39.6	FINCA: Bien inmueble urbano inscrito en el Registro General de la Propiedad de la Zona Central, al número doscientos veintiséis (226), folio ciento cincuenta (150) de libro veinte (20) de Guatemala			

ÁREA INTERNACIONAL

1	ET-4-4	Area de Local Comercio	10 años	Ep. 20 de fecha 06/05/2019	Aeropuerto Internacional La Aurora		NOMBRE: & Café, S.A.	Q 4,166.40	Q 499,968.00
					UBICACIÓN FÍSICA: Área / mts2 37.2	FINCA: Bien inmueble urbano inscrito en el Registro General de la Propiedad de la Zona Central, al número doscientos veintiséis (226), folio ciento cincuenta (150) de libro veinte (20) de Guatemala			
2	AI-2-23	Area de Local Comercio	10 años	Ep. 38 de fecha 16/05/2011	Aeropuerto Internacional La Aurora		NOMBRE: AIRDOGS, S.A.	Q 840.50	Q 100,860.00
					UBICACIÓN FÍSICA: Área / mts2 16.81	FINCA: Bien inmueble urbano inscrito en el Registro General de la Propiedad de la Zona Central, al número doscientos veintiséis (226), folio ciento cincuenta (150) de libro veinte (20) de Guatemala			




3	AI-2-21	Area de Local Comercio	10 años	Ep. 12 de fecha 18/03/2010	Aeropuerto Internacional La Aurora Área / mts2 41.44 FINCA: Bien inmueble urbano inscrito en el Registro General de la Propiedad de la Zona Central, al número doscientos veintiséis (226), folio ciento cincuenta (150) de libro veinte (20) de Guatemala TIPO: LOCAL PROPIETARIO: Estado de Guatemala UBICACIÓN FÍSICA: Aeropuerto Internacional La Aurora Área / mts2 38.67	AIRDOS, S.A. NOMBRE: NIT: 6754331-0	\$ 414.40	\$ 49,728.00
4	ET-1-9	Area de Local Comercio	10 años	Ep. 14 de fecha 15/04/2010 y Modificación Ep. 22 de fecha 13/01/2012	Bien inmueble urbano inscrito en el Registro General de la Propiedad de la Zona Central, al número doscientos veintiséis (226), folio ciento cincuenta (150) de libro veinte (20) de Guatemala TIPO: LOCAL PROPIETARIO: Estado de Guatemala UBICACIÓN FÍSICA: Aeropuerto Internacional La Aurora Área / mts2 16.50 y 18.43	ALJUSTREL S.A. NOMBRE: NIT: 6563101-3	\$ 386.70	\$ 46,404.00
5	ET-1-10 Y ET-1-11	Area de Local Comercio	15 años	Ep. 29 de fecha 11/03/2011	Bien inmueble urbano inscrito en el Registro General de la Propiedad de la Zona Central, al número doscientos veintiséis (226), folio ciento cincuenta (150) de libro veinte (20) de Guatemala TIPO: LOCAL PROPIETARIO: Estado de Guatemala UBICACIÓN FÍSICA: Aeropuerto Internacional La Aurora Área / mts2 12.5	ALIDEU S.A. NOMBRE: NIT: 7304624-8	Q 3,493.00	Q 696,050.98
6	FN-2-18	Area de Local Comercio	15 años	Ep. 100 de fecha 08/12/2011	Bien inmueble urbano inscrito en el Registro General de la Propiedad de la Zona Central, al número doscientos veintiséis (226), folio ciento cincuenta (150) de libro veinte (20) de Guatemala TIPO: LOCAL PROPIETARIO: Estado de Guatemala	ALIMENTOS SELECTOS, S.A. NOMBRE: NIT: 7260764-5	\$ 250.00	\$ 47,000.00




[Handwritten signature in blue ink]

7	ET-1-19 y ET-1-24	Area de Local Comercio	18 meses	Ep. 6 de fecha 13/09/2017	Aeropuerto Internacional La Aurora Área / mts2 FINCA: TIPO: PROPIETARIO:	Bien inmueble urbano inscrito en el Registro General de la Propiedad de la Zona Central, al número doscientos veintiséis (226), folio ciento cincuenta (150) de libro veinte (20) de Guatemala LOCAL Estado de Guatemala	AMIGUATE, S.A.	NOMBRE: NIT:	Q 1,568.00 Q 28,224.00
8	AI-2-34	Area de Local Comercio	15 años	Contrato Administrativo DS 023-2015 de fecha 20/03/2015 y Contrato Administrativo de Modificación DS-01-2017 de fecha 09/06/2017	Aeropuerto Internacional La Aurora Área / mts2 FINCA: TIPO: PROPIETARIO:	Bien inmueble urbano inscrito en el Registro General de la Propiedad de la Zona Central, al número doscientos veintiséis (226), folio ciento cincuenta (150) de libro veinte (20) de Guatemala LOCAL Estado de Guatemala	AMACAFE	NOMBRE: NIT:	Q 1,747.20 Q 269,068.00
9	FN-2-5, FN-2-6, TA-OF-N-6 y TA-S-2	Area de Local Comercio	15 años	Ep. 56.13 /07/2011	Aeropuerto Internacional La Aurora Área / mts2 FINCA: TIPO: PROPIETARIO:	Bien inmueble urbano inscrito en el Registro General de la Propiedad de la Zona Central, al número doscientos veintiséis (226), folio ciento cincuenta (150) de libro veinte (20) de Guatemala LOCAL Estado de Guatemala	ASOCIACION DE SEÑORAS DE LA CARIDAD SAN VICENTE DE PAUL (PUERTO LIBRE VICENTINO)	NOMBRE: NIT:	Q 43,150.09 Q 7,767,016.20
10	ET-1-13	Area de Local Comercio	10 años	Ep. 12 de fecha 10/01/2011	Aeropuerto Internacional La Aurora Área / mts2 FINCA: TIPO: PROPIETARIO:	Bien inmueble urbano inscrito en el Registro General de la Propiedad de la Zona Central, al número doscientos veintiséis (226), folio ciento cincuenta (150) de libro veinte (20) de Guatemala LOCAL Estado de Guatemala	ASOCIACION DE TRANSPORTISTAS TURISTICOS DE ANTIGUA O.N.G.	NOMBRE: NIT:	Q 680.00 Q 81,600.00



11	FN-2-28, FN-2-29 Y TA-S-17	Area de Local Comercial	15 años	Ep. 15 de fecha 10/01/2012 y modificación Ep. 20 de fecha 15/05/2015 y Ep. 35 de fecha 27/12/2016	<p>UBICACIÓN FÍSICA: Área / mts2</p> <p>FINCA:</p> <p>TIPO: PROPIETARIO:</p> <p>UBICACIÓN FÍSICA: Área / mts2</p>	<p>Aeropuerto Internacional La Aurora 2,00, 5.22 y 50.95</p> <p>Bien inmueble urbano inscrito en el Registro General de la Propiedad de la Zona Central, al número doscientos veintiséis (226), folio ciento cincuenta (150) de libro veinte (20) de Guatemala</p> <p>LOCAL Estado de Guatemala</p> <p>Aeropuerto Internacional La Aurora 33.06</p>	NOMBRE: NIT:	BRANDON TRAINING, SOCIEDAD ANÓNIMA 7470693-4	\$ 146.40 \$ Q 2,627.50 Q	\$ 26,352.00 472,950.00
12	AI-2-1	Area de Local Comercial	10 años	Ep. 78 de fecha 10/11/2008 y Modificación Ep. 111 de fecha 20/12/2009	<p>UBICACIÓN FÍSICA: Área / mts2</p> <p>FINCA:</p> <p>TIPO: PROPIETARIO:</p> <p>UBICACIÓN FÍSICA: Área / mts2</p>	<p>Bien inmueble urbano inscrito en el Registro General de la Propiedad de la Zona Central, al número doscientos veintiséis (226), folio ciento cincuenta (150) de libro veinte (20) de Guatemala</p> <p>LOCAL Estado de Guatemala</p> <p>Aeropuerto Internacional La Aurora 14.28</p>	NOMBRE: NIT:	BAZAR D' BRIS \$ 661.20 \$	\$ 79,344.00	
13	AI-2-29	Area de Local Comercial	18 meses	Ep. 15 de fecha 21/08/2017	<p>UBICACIÓN FÍSICA: Área / mts2</p> <p>FINCA:</p> <p>TIPO: PROPIETARIO:</p> <p>UBICACIÓN FÍSICA: Área / mts2</p>	<p>Bien inmueble urbano inscrito en el Registro General de la Propiedad de la Zona Central, al número doscientos veintiséis (226), folio ciento cincuenta (150) de libro veinte (20) de Guatemala</p> <p>LOCAL Estado de Guatemala</p> <p>Aeropuerto Internacional La Aurora 39.46</p>	NOMBRE: NIT:	BONAMPAR, S.A. 5938163-9	Q 1,599.36 Q 287,888.48	
14	ET-1-6	Area de Local Comercial	15 años	Ep. 42.17/12/2010	<p>UBICACIÓN FÍSICA: Área / mts2</p> <p>FINCA:</p> <p>TIPO: PROPIETARIO:</p>	<p>Aeropuerto Internacional La Aurora 39.46</p> <p>Bien inmueble urbano inscrito en el Registro General de la Propiedad de la Zona Central, al número doscientos veintiséis (226), folio ciento cincuenta (150) de libro veinte (20) de Guatemala</p> <p>LOCAL Estado de Guatemala</p>	NOMBRE: NIT:	Café DEL PASO 7004624-8	\$ 394.60 \$ 71,028.00	




15	FN-2-14	Area de Local Comercio	10 años	Ep. 14 de fecha 23/07/2019	<p>Ubicación Física: Área / mts2</p> <p>FINCA: Bien inmueble urbano inscrito en el Registro General de la Propiedad de la Zona Central, al número doscientos veintiséis (226), folio ciento cincuenta (150) de libro veinte (20) de Guatemala</p> <p>TIPO: LOCAL</p> <p>PROPIETARIO: Estado de Guatemala</p>	Aeropuerto Internacional La Aurora	53.01	CANTATA, S.A.	NOMBRE: NIT: 7027581-5	Q 5,937.12 Q 712,454.40
16	FC-3-1	Area de Local Comercio	10 años	Ep. 72 de fecha 18/12/2007	<p>Ubicación Física: Área / mts2</p> <p>FINCA: Bien inmueble urbano inscrito en el Registro General de la Propiedad de la Zona Central, al número doscientos veintiséis (226), folio ciento cincuenta (150) de libro veinte (20) de Guatemala</p> <p>TIPO: LOCAL</p> <p>PROPIETARIO: Estado de Guatemala</p>	Aeropuerto Internacional La Aurora	251.9	CARLOS & CARLOS RESTAURANTES ASOCIADOS, SOCIEDAD	NOMBRE: NIT: 2700514-3	\$ 2,519.00 \$ 302,280.00
17	AI-2-4	Area de Local Comercio	10 años	Ep. 104 de fecha 04/01/2012 y modificación Contrato Administrativo DS 119-2015 de fecha 18/12/2015	<p>Ubicación Física: Área / mts2</p> <p>FINCA: Bien inmueble urbano inscrito en el Registro General de la Propiedad de la Zona Central, al número doscientos veintiséis (226), folio ciento cincuenta (150) de libro veinte (20) de Guatemala</p> <p>TIPO: LOCAL</p> <p>PROPIETARIO: Estado de Guatemala</p>	Aeropuerto Internacional La Aurora	26.3	CENTRO DE ARTE POPULAR, S.A.	NOMBRE: NIT: 5722792-6	\$ 526.00 \$ 63,120.00
18	FN-2-7, TA-S-4	Area de Local Comercio	15 años	Ep. 50 de fecha 08/07/2011	<p>Ubicación Física: Área / mts2</p> <p>FINCA: Bien inmueble urbano inscrito en el Registro General de la Propiedad de la Zona Central, al número doscientos veintiséis (226), folio ciento cincuenta (150) de libro veinte (20) de Guatemala</p> <p>TIPO: LOCAL</p> <p>PROPIETARIO: Estado de Guatemala</p>	Aeropuerto Internacional La Aurora	123.60, 34.34, 44.90	CENTRO DE INTEGRACION FAMILIAR DE GUATEMALA	NOMBRE: NIT: 239239-9	Q 21,255.24 Q 3,825,942.48





19	FC-2-2-A, FC-2-2-B Y FC-2-2	Area de Local Comercio	15 años	Ep. 90 de fecha 19/12/2018	Aeropuerto Internacional La Aurora		NOMBRE: COMPAÑIA DISTRIBUIDORA DE TABACOS, S.A.	912.90 \$	164,322.00
					UBICACIÓN FÍSICA: Área / mts2	50.00, 10.86, 180.55			
20	FC-2-14, ET-1-16	Area de Local Comercio	15 años	Ep. 3 de fecha 03/01/2008 y Modificación Ep. 31 de fecha 18/04/2016	Aeropuerto Internacional La Aurora		NOMBRE: Compañía de Asistencia al Viajero de Guatemala, S.A.	2,708.25 \$	389,029.50
					UBICACIÓN FÍSICA: Área / mts2	2.80, 4.65			
21	AI-2-5	Area de Local Comercio	10 años	Ep. 67 de fecha 10/11/2008	Aeropuerto Internacional La Aurora		NOMBRE: COOPERATIVA INTEGRAL DE COMERCIALIZACION DE	504.40 \$	60,528.00
					UBICACIÓN FÍSICA: Área / mts2	75.22			
22	FN-2-36	Area de Local Comercio	15 años	Ep. 19 de fecha 12/01/2012 y Modificación Ep. 11 de fecha 03/06/2012	Aeropuerto Internacional La Aurora		NOMBRE: DROGUERIA ITALIANA, S.A.	79.40 \$	14,292.00
					UBICACIÓN FÍSICA: Área / mts2	3.97			



23	TA-OF-3-5-13, TA-C-3-3 Y TA-S-12	Area de Local Comercio	6 años y 6 meses	Ep. 24 de fecha 09/12/2016 y Modificación Ep. 8 del 16/02/2018	UBIACIÓN FÍSICA: Área / mts2 FINCA: TIPO: PROPIETARIO:			Aeropuerto Internacional La Aurora 15.50, 1.56, 5.00 Bien inmueble urbano inscrito en el Registro General de la Propiedad de la Zona Central, al número doscientos veintiséis (226), folio ciento cincuenta (150) de libro veinte (20) de Guatemala LOCAL Estado de Guatemala Aeropuerto Internacional La Aurora 15.94, 1.56	NOMBRE: NIT:	Empaque Seguro, S.A. Q 2,817.92 Q 219,797.76
					UBIACIÓN FÍSICA: Área / mts2 FINCA: TIPO: PROPIETARIO:					
24	TA-OF-3-5-13A, TA-C-3-5	Area de Local Comercio	6 años y 6 meses	Ep. 16 de fecha 04/07/2017 y Modificación Ep. 14 de fecha 23/04/2018	UBIACIÓN FÍSICA: Área / mts2 FINCA: TIPO: PROPIETARIO:			Aeropuerto Internacional La Aurora 2	NOMBRE: NIT:	ESENCIAL SEGUROS Y FIANZAS, S.A. \$ 40.00 \$ 7,200.00
					UBIACIÓN FÍSICA: Área / mts2 FINCA: TIPO: PROPIETARIO:					
25	FN-2-27	Area de Local Comercio	10 años	Ep. 103 de fecha 15/12/2011	UBIACIÓN FÍSICA: Área / mts2 FINCA: TIPO: PROPIETARIO:			Aeropuerto Internacional La Aurora 22.98	NOMBRE: NIT:	FOLMORICA, S.A. \$459.8 + Q 89.60 extracción de desechos 55,152.00
					UBIACIÓN FÍSICA: Área / mts2 FINCA: TIPO: PROPIETARIO:					
26	AI-2-3	Area de Local Comercio	10 años	Ep. 79 de fecha 10/11/2008, EP 78 de fecha 25/04/2022	UBIACIÓN FÍSICA: Área / mts2 FINCA: TIPO: PROPIETARIO:			Bien inmueble urbano inscrito en el Registro General de la Propiedad de la Zona Central, al número doscientos veintiséis (226), folio ciento cincuenta (150) de libro veinte (20) de Guatemala LOCAL Estado de Guatemala	NOMBRE: NIT:	FOLMORICA, S.A. 25233181
					UBIACIÓN FÍSICA: Área / mts2 FINCA: TIPO: PROPIETARIO:					




27	FN-2-08	Area de Local Comercio	15 años	Ep. 20 de fecha 18/02/2011 y modificación Ep. 19 de fecha 15/05/2015	Aeropuerto Internacional La Aurora		Aeropuerto Internacional La Aurora	97.3	Bien inmueble urbano inscrito en el Registro General de la Propiedad de la Zona Central, al número doscientos veintiséis (226), folio ciento cincuenta (150) de libro veinte (20) de Guatemala	NIT:	Industrias de Hamburguesas, S.A.	1,946.00 \$	375,280.00 \$
					UBICACIÓN FÍSICA:								
					Área / mts2								
					FINCA:								
28	FN-2-16	Area de Local Comercio	10 años	Ep. 20 de fecha 26/03/2019	Aeropuerto Internacional La Aurora		Aeropuerto Internacional La Aurora	41.4	Bien inmueble urbano inscrito en el Registro General de la Propiedad de la Zona Central, al número doscientos veintiséis (226), folio ciento cincuenta (150) de libro veinte (20) de Guatemala	NIT:	Industrias de Hamburguesas, S.A.	4,636.80 Q	556,416.00 Q
					UBICACIÓN FÍSICA:								
					Área / mts2								
					FINCA:								
29	RN-4-2	Area de Local Comercio	4 años	Contrato Administrativo DS 082 de fecha 15/10/2014	Aeropuerto Internacional La Aurora		Aeropuerto Internacional La Aurora	33.24	Bien inmueble urbano inscrito en el Registro General de la Propiedad de la Zona Central, al número doscientos veintiséis (226), folio ciento cincuenta (150) de libro veinte (20) de Guatemala	NIT:	Industrias de Hamburguesas, S.A.	1,403.92 Q	67,388.16 Q
					UBICACIÓN FÍSICA:								
					Área / mts2								
					FINCA:								
30	ET-4-7	Area de Local Comercio	10 años	Ep. 1 de fecha 13/01/2020	Aeropuerto Internacional La Aurora		Aeropuerto Internacional La Aurora	34.4	Bien inmueble urbano inscrito en el Registro General de la Propiedad de la Zona Central, al número doscientos veintiséis (226), folio ciento cincuenta (150) de libro veinte (20) de Guatemala	NIT:	Duber Miguel Flores de León	Q.3,852.80	Q.462,336.00
					UBICACIÓN FÍSICA:								
					Área / mts2								
					FINCA:								




 UNIDAD DE ASESORIA JURÍDICA
 DIRECCIÓN GENERAL DE ECONOMÍA Y FINANZAS
 DGAC

31	FN-2-15	Area de Local Comercio	15 años	Ep. 73 de fecha 18/12/2007 y Modificación Ep. 3 de fecha 07/01/2015	Aeropuerto Internacional La Aurora		Inversiones Mela, S.A.	NOMBRE: NIT:	\$ 367.70	44,124.00
					UBICACIÓN FÍSICA: Área / mts2	36.77				
					FINCA: TIPO: PROPIETARIO:	Bien inmueble urbano inscrito en el Registro General de la Propiedad de la Zona Central, al número doscientos veintiséis (226), folio ciento cincuenta (150) de libro veinte (20) de Guatemala LOCAL Estado de Guatemala				
32	AI-2-6	Area de Local Comercio	10 años	Ep. 80 de fecha 10/11/2008	Aeropuerto Internacional La Aurora		Inversiones Hasa, S.A.	NOMBRE: NIT:	\$ 450.80	54,096.00
					UBICACIÓN FÍSICA: Área / mts2	22.54				
					FINCA: TIPO: PROPIETARIO:	Bien inmueble urbano inscrito en el Registro General de la Propiedad de la Zona Central, al número doscientos veintiséis (226), folio ciento cincuenta (150) de libro veinte (20) de Guatemala LOCAL Estado de Guatemala				
33	AI-2-2	Area de Local Comercio	15 años	Ep. 81 de fecha 10/11/2008 y modificación Ep. 63 de fecha 24/11/2014	Aeropuerto Internacional La Aurora		Kerichos Shop	NOMBRE: NIT:	\$ 459.60	82,728.00
					UBICACIÓN FÍSICA: Área / mts2	22.98				
					FINCA: TIPO: PROPIETARIO:	Bien inmueble urbano inscrito en el Registro General de la Propiedad de la Zona Central, al número doscientos veintiséis (226), folio ciento cincuenta (150) de libro veinte (20) de Guatemala LOCAL Estado de Guatemala				
34	FN-1-23	Area de Local Comercio	10 años	Ep. 14 de fecha 10/03/2012	Aeropuerto Internacional La Aurora		Kallankas, S.A.	NOMBRE: NIT:	Q 3,225.00	412,200.00
					UBICACIÓN FÍSICA: Área / mts2	64.5				
					FINCA: TIPO: PROPIETARIO:	Bien inmueble urbano inscrito en el Registro General de la Propiedad de la Zona Central, al número doscientos veintiséis (226), folio ciento cincuenta (150) de libro veinte (20) de Guatemala LOCAL Estado de Guatemala				



[Handwritten signature in blue ink]


35	FN-1-8	Area de Local Comercial	10 años	Ep. 51 de fecha 10/10/2019	Aeropuerto Internacional La Aurora		NOMBRE: NIT: 7216831	LAATS, S.A.	Q 15,911.71 Q 1,897,405.20
					UBICACIÓN FÍSICA: Área / mts2 189				
					FINCA: Bien inmueble urbano inscrito en el Registro General de la Propiedad de la Zona Central, al número doscientos veintiséis (226), folio ciento cincuenta (150) de libro veinte (20) de Guatemala				
					TIPO: PROPIETARIO: LOCAL Estado de Guatemala				
36	FN-1-22	Area de Local Comercial	5 años	Contrato Administrativo DS 30-2018 / EP. 23 de fecha 09/06/2021	Aeropuerto Internacional La Aurora		NOMBRE: NIT: 7216831	LAATS, S.A.	Q 3,699.20 Q 221,592.00
					UBICACIÓN FÍSICA: Área / mts2 64.35				
					FINCA: Bien inmueble urbano inscrito en el Registro General de la Propiedad de la Zona Central, al número doscientos veintiséis (226), folio ciento cincuenta (150) de libro veinte (20) de Guatemala				
					TIPO: PROPIETARIO: LOCAL Estado de Guatemala				
37	ET-1-21	Area de Local Comercial	15 años	Ep. 22 de fecha 15/05/2015	Aeropuerto Internacional La Aurora		NOMBRE: NIT: Lugano, S.A.	Lugano, S.A.	Q 2,016.00 Q 362,880.00
					UBICACIÓN FÍSICA: Área / mts2 18				
					FINCA: Bien inmueble urbano inscrito en el Registro General de la Propiedad de la Zona Central, al número doscientos veintiséis (226), folio ciento cincuenta (150) de libro veinte (20) de Guatemala				
					TIPO: PROPIETARIO: LOCAL Estado de Guatemala				
38	ET-3-5	Area de Local Comercial	15 años	Ep. 16 de fecha 10/04/2015	Aeropuerto Internacional La Aurora		NOMBRE: NIT: Lugano, S.A.	Lugano, S.A.	Q 967.68 Q 174,182.40
					UBICACIÓN FÍSICA: Área / mts2 8.64				
					FINCA: Bien inmueble urbano inscrito en el Registro General de la Propiedad de la Zona Central, al número doscientos veintiséis (226), folio ciento cincuenta (150) de libro veinte (20) de Guatemala				
					TIPO: PROPIETARIO: LOCAL Estado de Guatemala				



39	AI-2-10	Area de Local Comercio	15 años	Ep. 82 de fecha 10/11/2008 y Modificación Ep. 28 de fecha 31/05/2016	UBIACIÓN FÍSICA: Área / mts2 FINCA: TIPO: PROPIETARIO:	Aeropuerto Internacional La Aurora 20.35 Bien inmueble urbano inscrito en el Registro General de la Propiedad de la Zona Central, al número doscientos veintiséis (226), folio ciento cincuenta (150) de libro veinte (20) de Guatemala LOCAL Estado de Guatemala Aeropuerto Internacional La Aurora 49.49	NOMBRE: NIT:	Laticom Enterprises, S.A.	\$ 407.00 \$	\$ 73,260.00
40	AI-2-14	Area de Local Comercio	10 años	Ep. 29 de fecha 20/03/2009	UBIACIÓN FÍSICA: Área / mts2 FINCA: TIPO: PROPIETARIO:	Bien inmueble urbano inscrito en el Registro General de la Propiedad de la Zona Central, al número doscientos veintiséis (226), folio ciento cincuenta (150) de libro veinte (20) de Guatemala LOCAL Estado de Guatemala Aeropuerto Internacional La Aurora ***	NOMBRE: NIT:	MIMAR, S.A.	\$ 989.80 \$	\$ 118,776.00
41	Publicidad	Area de Local Comercio	10 años	Ep. 85 de fecha 29/12/2007	UBIACIÓN FÍSICA: Área / mts2 FINCA: TIPO: PROPIETARIO:	Bien inmueble urbano inscrito en el Registro General de la Propiedad de la Zona Central, al número doscientos veintiséis (226), folio ciento cincuenta (150) de libro veinte (20) de Guatemala LOCAL Estado de Guatemala Aeropuerto Internacional La Aurora ***	NOMBRE: NIT:	Media Airport System, S.A.	\$ 17,236.00 \$	\$ 2,068,320.00
42	TA-OF-3-S-3, AI-3-15, ET-3-1, AI-1-1, ET-1-4, TA-OF-3-S-1, TA-OF-3-S-2, AI-3-16, ET-1-17,	Area de oficinas	15 años	Ep. 36 de fecha 26/11/2021 y Modificación Ep. 1 de fecha 18/01/2022	UBIACIÓN FÍSICA: Área / mts2 FINCA: TIPO: PROPIETARIO:	Aeropuerto Internacional La Aurora 173.12m ² Bien inmueble urbano inscrito en el Registro General de la Propiedad de la Zona Central, al número doscientos veintiséis (226), folio ciento cincuenta (150) de libro veinte (20) de Guatemala OFICINA Y CASAS DE CAMBIO Estado de Guatemala	NOMBRE: NIT:	Multinacional de Servicios Cambiarios, S.A. 64045757	Q.71,530.37 Q. 12,996,426.60	



43	FC-2-12	Area de Local Comercio	15 años	EP. 7 de fecha 10/08/2022	Aeropuerto Internacional La Aurora		NOMBRE: NIT: 66265851	Q 26.816.16 Q	4,826,908.80
					UBICACIÓN FÍSICA:				
					FINCA:				
					TIPO:				
44	ET-4-7 Y ET-4-7A	Area de Local Comercio	15 años	Ep. 10 de fecha 10/01/2020	Aeropuerto Internacional La Aurora		NOMBRE: NIT:	Q 4,417.28 Q	795,110.40
					UBICACIÓN FÍSICA:				
					FINCA:				
					TIPO:				
45	AI-K2-6	Area de Local Comercio	15 años	EP. 6 de fecha 21/01/2022	Aeropuerto Internacional La Aurora		NOMBRE: NIT: 25034200	Q 2,150.40 Q	387,072.00
					UBICACIÓN FÍSICA:				
					FINCA:				
					TIPO:				



46	ET-4-6	Area de Local Comercio	15 años	Ep. 11 de fecha 10/01/2020	Aeropuerto Internacional La Aurora		POLLO CAMPERO, S.A.	NOMBRE:	Q 4,201.12	Q 756,201.60
					UBICACIÓN FÍSICA: Área / mts2	37,51				
47	AI-3-17	Area de Local Comercio	5 años	Ep. 18 de fecha 09/04/2019	Aeropuerto Internacional La Aurora		RIDS, S.A.	NOMBRE:	Q 873.60	Q 52,416.00
					UBICACIÓN FÍSICA: Área / mts2	7,8				
48	FN-2-17 Y FN-3-2	Area de Local Comercio	15 años	Ep. 22 de fecha 30/07/2018	Aeropuerto Internacional La Aurora		ROBLE BLANCO, S.A.	NOMBRE:	Q 37,319.52	Q 12,564,518.40
					UBICACIÓN FÍSICA: Área / mts2	91,13, 242.08				




49	EE-3-1	Area de Local Comercio	15 años	Ep. 81 de fecha 22/09/2011	UBIACIÓN FÍSICA: Área / mts2 FINCA: TIPO: PROPIETARIO:	Aeropuerto Internacional La Aurora 157.53 Bien inmueble urbano inscrito en el Registro General de la Propiedad de la Zona Central, al número doscientos veintiséis (226), folio ciento cincuenta (150) de libro veinte (20) de Guatemala LOCAL Estado de Guatemala Aeropuerto Internacional La Aurora 183.22	NOMBRE: NIT:	SERVICIOS INTEGRADOS AURORA, S.A.	Q 16,153.00 Q Q 2,942,950.14
50	FN-2-11	Area de Local Comercio	5 AÑOS	Ep. 79 de fecha 25/04/2022	UBIACIÓN FÍSICA: Área / mts2 FINCA: TIPO: PROPIETARIO:	Bien inmueble urbano inscrito en el Registro General de la Propiedad de la Zona Central, al número doscientos veintiséis (226), folio ciento cincuenta (150) de libro veinte (20) de Guatemala LOCAL Estado de Guatemala Aeropuerto Internacional La Aurora 183.22	NOMBRE: NIT:	SILVERMAN BATES ARTESANIAS, S.A. 79550467	\$ 3,664.40 \$ \$ 219,864.00
51	AI-2-24, AI-3-16, ET-3-6, TA-5-7 Y TA-5-14	Area de Local Comercio	15 años	Ep. 71 de fecha 26/08/2011 y Modificación Ep. 21 de fecha 15/05/2015	UBIACIÓN FÍSICA: Área / mts2 FINCA: TIPO: PROPIETARIO:	Aeropuerto Internacional La Aurora 9.25, 12.82, 0.7, 20.01 y 17 Bien inmueble urbano inscrito en el Registro General de la Propiedad de la Zona Central, al número doscientos veintiséis (226), folio ciento cincuenta (150) de libro veinte (20) de Guatemala LOCAL Estado de Guatemala Aeropuerto Internacional La Aurora 64.08	NOMBRE: NIT:	SHOP & SHOP Q 2,352.26 Q Q 423,406.00	
52	AI-2-19	Area de Local Comercio	15 años	Ep. 21 de fecha 28/02/2011	UBIACIÓN FÍSICA: Área / mts2 FINCA: TIPO: PROPIETARIO:	Aeropuerto Internacional La Aurora 64.08 Bien inmueble urbano inscrito en el Registro General de la Propiedad de la Zona Central, al número doscientos veintiséis (226), folio ciento cincuenta (150) de libro veinte (20) de Guatemala LOCAL Estado de Guatemala	NOMBRE: NIT:	SPARIA, S.A. \$ 1,281.60 \$ \$ 230,688.00	




53	ET-4-25	Area de Local Comercio	15 años	Ep. 90 de fecha 26/11/2008 y Modificación Ep. 9 de fecha 03/02/2014	UBICACIÓN FÍSICA: Área / mts2 FINCA: TIPO: PROPIETARIO:	Aeropuerto Internacional La Aurora 59.63 Bien inmueble urbano inscrito en el Registro General de la Propiedad de la Zona Central, al número doscientos veintiséis (226), folio ciento cincuenta (150) de libro veinte (20) de Guatemala LOCAL Estado de Guatemala	NOMBRE: NIT:	Sistema Global de Protección de Equipaje de Guatemala, S.A. \$ 596.30 \$ 107,334.00
54	ET-4-10, ET-4-11	Area de Local Comercio	15 años	EP. 25 de fecha 25/11/2019	UBICACIÓN FÍSICA: Área / mts2 FINCA: TIPO: PROPIETARIO:	Aeropuerto Internacional La Aurora 22.59m2, 45.18m2 Bien inmueble urbano inscrito en el Registro General de la Propiedad de la Zona Central, al número doscientos veintiséis (226), folio ciento cincuenta (150) de libro veinte (20) de Guatemala LOCAL Estado de Guatemala	NOMBRE: NIT:	GRUPO BARPA, S.A. C. 5060.16 99301032 Q. 910828.8
55	ET-4-24	Area de Local Comercio	2 años	Contrato Administrativo DS 32-2019 de fecha 05/07/2019	UBICACIÓN FÍSICA: Área / mts2 FINCA: TIPO: PROPIETARIO:	Aeropuerto Internacional La Aurora 17.88 Bien inmueble urbano inscrito en el Registro General de la Propiedad de la Zona Central, al número doscientos veintiséis (226), folio ciento cincuenta (150) de libro veinte (20) de Guatemala LOCAL Estado de Guatemala	NOMBRE: NIT:	Societe Internationale de Telecommunication s. Automatiques Q 2,403.07 Q 57,673.68 1949278




56	ET-4-5	Area de Local Comercio	15 años	Ep. 81 de fecha 18/12/2007 y modificación Ep. 11 de fecha 23/05/2014	UBICACIÓN FÍSICA:		Aeropuerto Internacional La Aurora	NOMBRE:	SUBWAY DE GUATEMALA, S.A.	\$ 391.00 \$	70.380.00
					Área / mts2	39.1					
57	FN-2-2, FN-2-9, TA-OF-3-N-5, TA-S-3	Area de Local Comercio	15 años	Ep. 48 de fecha 05/07/2011	UBICACIÓN FÍSICA:		Aeropuerto Internacional La Aurora	NOMBRE:	SOCIEDAD PROTECTORA DEL NIÑO	Q 70.310.06 Q	12,655,810.80
					FINCA:	Bien inmueble urbano inscrito en el Registro General de la Propiedad de la Zona Central, al número doscientos veintiséis (226), folio ciento cincuenta (150) de libro veinte (20) de Guatemala					
					TIPO:	LOCAL					
					PROPIETARIO:	Estado de Guatemala					
UBICACIÓN FÍSICA:		Área / mts2		42.80, 224.35, 114.67, 17.29, 300.92		NOMBRE:		SOCIEDAD PROTECTORA DEL NIÑO		Q 70.310.06 Q	
FINCA:		Bien inmueble urbano inscrito en el Registro General de la Propiedad de la Zona Central, al número doscientos veintiséis (226), folio ciento cincuenta (150) de libro veinte (20) de Guatemala		TIPO:		LOCAL		PROPIETARIO:		Estado de Guatemala	





61	AI-2-17	Area de Local Comercio	15 años	Ep. 91 de fecha 13/20/2011 y Modificación Ep. 18 de fecha 26/11/2014	Ubicación Física:		Aeropuerto Internacional La Aurora	NOMBRE:	TRAVEL SHOP, S.A.	Q 1,550.00 Q	279.00
					Área / mts2	10					
					FINCA:		Bien inmueble urbano inscrito en el Registro General de la Propiedad de la Zona Central, al número doscientos veintiséis (226), folio ciento cincuenta (150) de libro veinte (20) de Guatemala				
					TIPO:		LOCAL				
					PROPIETARIO:		Estado de Guatemala				
62	FS-1-2	Area de Local Comercio	5 años	Ep. 50 de fecha 10/10/2019	Ubicación Física:		Aeropuerto Internacional La Aurora	NOMBRE:	Operaciones Aereas y Servicios, S.A.	Q 537.60 Q	64,512.00
					Área / mts2	4					
					FINCA:		Bien inmueble urbano inscrito en el Registro General de la Propiedad de la Zona Central, al número doscientos veintiséis (226), folio ciento cincuenta (150) de libro veinte (20) de Guatemala				
					TIPO:		LOCAL				
					PROPIETARIO:		Estado de Guatemala				





63	FS-1-1	Area de Local Comercio	0		UBICACIÓN FÍSICA:		Aeropuerto Internacional La Aurora	Aeropuerto Internacional La Aurora	NOMBRE:	Transportes Aéreos Guatemaltecos, S.A.	Q	Q	
					Área / mts2	0							
64	AI-2-18	Area de Local Comercio	10 años	Ep. 07 de fecha 19/09/2019	UBICACIÓN FÍSICA:		Aeropuerto Internacional La Aurora	Aeropuerto Internacional La Aurora	NOMBRE:	Grupo Multimarcas Globales, S.A.	Q	1,971.20 Q	236,544.00
					Área / mts2	17.6							

65	AI-K-2-4, AI-K-2-3, AI-K-2-2, AI-K-2-1	Area de Local Comercio	10 años	Ep. 32 de fecha 06/08/2019, Ep. 31 de fecha 06/09/2019, Ep. 30 de fecha 06/09/2019, Ep. 29 de fecha 06/08/2019	Aeropuerto Internacional La Aurora		GODDARD CATERING GROUP, S.A.	NOMBRE:	Q 2,688.00	Q 322,560.00
					24.00, 24.00, 24.00, 24.00				Q 2,688.00	Q 322,560.00
					FINCA: Bien inmueble urbano inscrito en el Registro General de la Propiedad de la Zona Central, al número doscientos veintiséis (226), folio ciento cincuenta (150) de libro veinte (20) de Guatemala				Q 2,688.00	Q 322,560.00
TIPO: PROPIETARIO:		LOCAL Estado de Guatemala						Q 2,688.00	Q 322,560.00	
66	AS-1-14	Area de Local Comercio	10 años	Ep. 8 de fecha 12/02/2020	Aeropuerto Internacional La Aurora		COOPERATIVA DE TRANSPORTE LA UNIDAD RESPONSABILIDAD LIMITADA	NOMBRE:	Q 189.28	Q 22,713.60
					1.69				Q 189.28	Q 22,713.60
					FINCA: Bien inmueble urbano inscrito en el Registro General de la Propiedad de la Zona Central, al número doscientos veintiséis (226), folio ciento cincuenta (150) de libro veinte (20) de Guatemala				Q 189.28	Q 22,713.60
TIPO: PROPIETARIO:		LOCAL Estado de Guatemala						Q 189.28	Q 22,713.60	
67	FN-MD-2-4, FN-MD-2-5, FN-MD-2-6	Area de Local Comercio	5 años	Ep. 9 de fecha 22/09/2020	Aeropuerto Internacional La Aurora		Corporación Amso, S.A.	NOMBRE:	Q 380.00	
					1.80, 1.00, 0.60				Q 380.00	
					FINCA: Bien inmueble urbano inscrito en el Registro General de la Propiedad de la Zona Central, al número doscientos veintiséis (226), folio ciento cincuenta (150) de libro veinte (20) de Guatemala				Q 380.00	
TIPO: PROPIETARIO:		LOCAL Estado de Guatemala						Q 380.00		



68	TA-C3-1, TA-C3-3A, TA-C3-5A	Area de Local Comercio	5 años	Ep. 31 de fecha 16/09/2020	UBICACIÓN FÍSICA: Área / mts2 1.02, 1.02, 1.02	Aeropuerto Internacional La Aurora Bien inmueble urbano inscrito en el Registro General de la Propiedad de la Zona Central, al número doscientos veintiséis (226), folio ciento cincuenta (150) de libro veinte (20) de Guatemala	NOMBRE: KREATIVOS S.A. NIT:	Q 342.72	Q 20,563.20
					TIPO:	LOCAL			
					PROPIETARIO:	Estado de Guatemala			




69	ET-K-1-1, ET-K-1-2	Area de Local Comercio	5 años	Ep. 32 de fecha 17/09/2020	UBIACIÓN FÍSICA: Área / mts2 1.00, 1.00 FINCA: Bien inmueble urbano inscrito en el Registro General de la Propiedad de la Zona Central, al número doscientos veintiséis (226), folio ciento cincuenta (150) de libro veinte (20) de Guatemala TIPO: LOCAL PROPIETARIO: Estado de Guatemala	AEROPUERTO INTERNACIONAL LA AURORA NOMBRE: KREATIVOS, S.A. NIT: 7216631	Q 224.00	Q 13,440.00
70	FS-1-5	Area de Local Comercio	15 años	Ep. 3 de fecha 10/01/2020	UBIACIÓN FÍSICA: Área / mts2 133.68 FINCA: Bien inmueble urbano inscrito en el Registro General de la Propiedad de la Zona Central, al número doscientos veintiséis (226), folio ciento cincuenta (150) de libro veinte (20) de Guatemala TIPO: LOCAL PROPIETARIO: Estado de Guatemala	AEROPUERTO INTERNACIONAL LA AURORA NOMBRE: LAATS, S.A. NIT: 7216631	Q 14,972.16	Q 2,694,988.80



71	FS-1-4	Area de Local Comercio	15 años	Ep. 04 de fecha 10/01/2020	<p>UBICACIÓN FÍSICA:</p> <p>Area / mts2</p> <p>FINCA:</p> <p>TIPO:</p> <p>PROPIETARIO:</p>	<p>Aeropuerto Internacional La Aurora</p> <p>12.8</p> <p>Bien inmueble urbano inscrito en el Registro General de la Propiedad de la Zona Central, al número doscientos veintiséis (226), folio ciento cincuenta (150) de libro veinte (20) de Guatemala</p> <p>LOCAL</p> <p>Estado de Guatemala</p>	<p>NOMBRE:</p> <p>LAATS, S.A.</p> <p>NIT:</p> <p>7216831</p>	Q 1,720.32	Q 309,657.60
72		Area de Local Comercio	14 años y 6 meses	Ep. 13 de fecha 28/08/2020 y modificación Ep. 24 de fecha 10/11/2020	<p>UBICACIÓN FÍSICA:</p> <p>Area / mts2</p> <p>FINCA:</p> <p>TIPO:</p> <p>PROPIETARIO:</p>	<p>Aeropuerto Internacional La Aurora</p> <p>315.00</p> <p>Bien inmueble urbano inscrito en el Registro General de la Propiedad de la Zona Central, al número doscientos veintiséis (226), folio ciento cincuenta (150) de libro veinte (20) de Guatemala</p> <p>AREAS PUBLICIDAD</p> <p>Estado de Guatemala</p>	<p>NOMBRE:</p> <p>LUBRICA, S.A.</p> <p>NIT:</p>	Q 88,444.00	Q 13,997,256.00



73	ET-1-36	Area de Local Comercio	15 años, pendiente acta de aceptación de diseño	Ep. 102 de fecha 25/08/2020	Aeropuerto Internacional La Aurora		MARTA MOREIRA CASTILLO DE HERNANDEZ	NOMBRE:	Q 1,136.80	Q 204,624.00
					UBICACIÓN FÍSICA: Área / mts2	10.15				
					Bien inmueble urbano inscrito en el Registro General de la Propiedad de la Zona Central, al número doscientos veintiséis (226), folio ciento cincuenta (150) de libro veinte (20) de Guatemala		NIT:			
					LOCAL					
					PROPIETARIO: Estado de Guatemala					
74	ET-1-35	Area de Local Comercio	15 años, pendiente acta de aceptación de diseño	Ep. 101 de fecha 25/08/2020	Aeropuerto Internacional La Aurora		MARTA MOREIRA CASTILLO DE HERNANDEZ	NOMBRE:	Q 1,254.40	Q 225,792.00
					UBICACIÓN FÍSICA: Área / mts2	11.2				
					Bien inmueble urbano inscrito en el Registro General de la Propiedad de la Zona Central, al número doscientos veintiséis (226), folio ciento cincuenta (150) de libro veinte (20) de Guatemala		NIT:			
					LOCAL					
					PROPIETARIO: Estado de Guatemala					




75	FC-1-4	Area de Local Comercio	1 año	Contrato Administrativo DS 055-2021	Aeropuerto Internacional La Aurora		Aeropuerto Internacional La Aurora		NOMBRE:		Q.37,008.16	Q.445,173.12
					UBICACIÓN FÍSICA: Área / mts2	FINCA: Bien inmueble urbano inscrito en el Registro General de la Propiedad de la Zona Central, al número doscientos veintiséis (226), folio ciento cincuenta (150) de libro veinte (20) de Guatemala	TIPO: LOCAL	PROPIETARIO: Estado de Guatemala	NIT:	MIGNIEL SANCHEZ OLIVERA		
76	ET-1-17A	Area de Local Comercio	1 año	Contrato Administrativo DS 055-2021	Aeropuerto Internacional La Aurora		Aeropuerto Internacional La Aurora		NOMBRE:		Q.37,008.16	Q.445,173.12
					UBICACIÓN FÍSICA: Área / mts2	FINCA: Bien inmueble urbano inscrito en el Registro General de la Propiedad de la Zona Central, al número doscientos veintiséis (226), folio ciento cincuenta (150) de libro veinte (20) de Guatemala	TIPO: LOCAL	PROPIETARIO: Estado de Guatemala	NIT:	MIGNIEL SANCHEZ OLIVERA		
	ET-3-17				Aeropuerto Internacional La Aurora		Aeropuerto Internacional La Aurora		NOMBRE:			
					UBICACIÓN FÍSICA: Área / mts2	FINCA: Bien inmueble urbano inscrito en el Registro General de la Propiedad de la Zona Central, al número doscientos veintiséis (226), folio ciento cincuenta (150) de libro veinte (20) de Guatemala	TIPO: LOCAL	PROPIETARIO: Estado de Guatemala	NIT:	MIGNIEL SANCHEZ OLIVERA		




77	AI-2-23A	AI-K-2-5	Área de Local Comercial	EP. 42 de fecha 09/11/2020, MODIFICACIÓN 12/08/2021	Ubicación Física: Área / mts2 3 Bien inmueble urbano inscrito en el Registro General de la Propiedad de la Zona Central, al número doscientos veintiséis (226), folio ciento cincuenta (150) de libro veinte (20) de Guatemala FINCA: TIPO: LOCAL PROPIETARIO: Estado de Guatemala	Aeropuerto Internacional La Aurora NOMBRE: NIT: 91776244	COGIMTA, S.A.	Q.4,176.36	Q.501043.20
78	FC-2-6A		Área de Local Comercial	EP. 3 de fecha 28/01/2021	Ubicación Física: Área / mts2 23.08m² Bien inmueble urbano inscrito en el Registro General de la Propiedad de la Zona Central, al número doscientos veintiséis (226), folio ciento cincuenta (150) de libro veinte (20) de Guatemala FINCA: TIPO: LOCAL PROPIETARIO: Estado de Guatemala	Aeropuerto Internacional La Aurora NOMBRE: NIT: PACAMAS UNO, S.A.		Q. 2,584.96	Q. 465,292.80




79	FN-2-27A	Área de Local Comercio	10 Años	EP. 52 de fecha 08/10/2020	Ubicación Física: Aeropuerto Internacional La Aurora	NIT:	NOMBRE: GRUPO J.M. SOCIEDAD ANONIMA 45265437	Q 2,224.00	Q 268,800.00
80	ET-4-27	Área de Local Comercio	5 AÑOS	EP. 4 de fecha 11/03/2021	UBICACIÓN FÍSICA: Área / mts2 26.18m² FINCA: TIPO: PROPIETARIO: LOCAL Estado de Guatemala	NIT:	NOMBRE: KREATIVOS, S.A.	Q 3,518.59	Q 211,115.40
81	ET-4-11 y ET-4-13	Área para oficinas de coordinación de transporte aéreo	5 AÑOS	EP. 6 de fecha 5/02/2021	UBICACIÓN FÍSICA: Área/mts2 113.65m² FINCA: TIPO: PROPIETARIO: bien inmueble urbano inscrito oficina Estado de Guatemala	NIT:	LAATS, SOCIEDAD ANONIMA 7216831	Q 916,473.60	




82	FN-2-15A	Area para cafetería	15 AÑOS	EP.3 de fecha 15/04/2021, EP.12 de fecha 24/09/2021	UBICACIÓN FÍSICA: Area/mts2 FINCA: TIPO: PROPIETARIO:	Aeropuerto Internacional La Aurora 7.33M² bien inmueble urbano inscrito LOCAL Estado de Guatemala	NOMBRE: NIT:	PAPELERIA UNO, S.A. 41500717	Q 1,269.96 Q 228,412.80
83	FN-1-18	Area para oficina	5 años	EP.59 de fecha 30/05/2022	UBICACIÓN FÍSICA: Area/mts2 FINCA: TIPO:	Aeropuerto Internacional La Aurora 58.53M² Bien inmueble urbano inscrito oficina	NOMBRE: NIT:	GUATEMALA DISPATCH SERVICES S.A. Q 7,866.43 Q 447,361.80	







86	FN-1-5	Área para bodega	10 años	EP. 30 de fecha 16/07/2021	UBICACIÓN FÍSICA Área / mts2 FINCA: TIPO: PROPIETARIO:	Aeropuerto Internacional La Aurora 86.71 Bien inmueble urbano inscrito BODEGA Estado de Guatemala	NOMBRE: LAATS, SOCIEDAD ANÓNIMA NIT: 7216831	Q. 4855.76	Q. 593,443.20
87	FN-1-09	Área para bodega	10 años	EP. 29 de fecha 16/07/2021	Área/mts2 FINCA: TIPO: PROPIETARIO:	90.03 Bien inmueble urbano inscrito BODEGA Estado de Guatemala	NOMBRE: LAATS, SOCIEDAD ANÓNIMA NIT: 7216831	Q. 5041.68	Q. 615,753.6
88	FN-1-10	Área para bodega	10 años	EP. 28 de fecha 16/07/2021	UBICACIÓN FÍSICA: Área / mts2 FINCA: TIPO: PROPIETARIO:	Aeropuerto Internacional La Aurora 90.03 Bien inmueble urbano inscrito BODEGA Estado de Guatemala	NOMBRE: LAATS, SOCIEDAD ANÓNIMA NIT: 7216831	Q. 5,041.68	Q. 615,753.60
89	CA-1-4	Cajeros Automáticos	5 años	EP. 210 de fecha 7/06/2021	Área/mts2 FINCA: TIPO: PROPIETARIO:	4.00 m ² Bien inmueble urbano inscrito Cajeros Automáticos Estado de Guatemala	NOMBRE: CREDOMATIC DE GUATEMALA, S.A. NIT: 1118676	Q. 3136.00	Q. 188,160.00

90	AI-2-24A	Local Comercial	15 años	EP. 8 de fecha 13/09/2021	UBICACIÓN FÍSICA:			Aeropuerto Internacional La Aurora 88.56 m2 Bien inmueble urbano inscrito Local comercial Estado de Guatemala	NOMBRE: PANAFAE DE GUATEMALA, S.A. NIT: 68603347	Q.10.366.72	Q.1.865,009.60
					PROPIETARIO:	PROPIETARIO:	PROPIETARIO:				
91	FN-1-5	LOCAL COMERCIAL	10 AÑOS	EP. 30 de fecha, /07/2021	UBICACIÓN FÍSICA:			Aeropuerto Internacional La Aurora 86.71 mts2 bien inmueble urbano inscrito BODEGA Estado de Guatemala	NOMBRE: LAATS, SOCIEDAD ANÓNIMA NIT: 72166831	Q.4945.36	Q 593,443.20
					PROPIETARIO:	PROPIETARIO:	PROPIETARIO:				
92	FC-2-3A, AH-K-2-7, FN-2-3, FC-2-7A, FC-2-8A	Local Comercial	15 años	EP. 32 de fecha 27/10/2021	UBICACIÓN FÍSICA:			Propuerto Internacional La Aurora 38.03 M2, 18.40M2, 140.38M2 Bien inmueble urbano inscrito Local comercial Estado de Guatemala	NOMBRE: TREPAK, SOCIEDAD ANONIMA NIT: 110017617	Q. 33156.48	Q5.968,166.40
					PROPIETARIO:	PROPIETARIO:	PROPIETARIO:				
AEROLINEAS											
1	TA-M-3-47, TA-M-3-48, TA-M-3-49, TA-M-3-50, TA-M-3-51, TA-M-3-52, TA-M-3-53, FN-1-7, ET-4-10, ET-4-9	Aerolinea	10 años	Contrato Administrativo DS-40-2015 de fecha 20/05/2017, y DS-22-2017 de fecha 17/11/2017, contrato DS-16-2021 de fecha 30/07/2021	UBICACIÓN FÍSICA:			Aeropuerto Internacional La Aurora 54.35, 234.96, 36.28, 74.5 Bien inmueble urbano inscrito en el Registro General de la Propiedad de la Zona Central, al número doscientos veintiséis (226), folio ciento cincuenta (150) de libro veinte (20) de Guatemala	NOMBRE: American Airlines Inc. NIT:	Q 29,181.01	Q 3,354,472.40
					PROPIETARIO:	PROPIETARIO:	PROPIETARIO:				






ID	Código	Aerolínea	Duración	Fecha	UBICACIÓN FÍSICA:		Aeropuerto Internacional La Aurora	NOMBRE:	TRANSPORTES AEREOS GUATEMALTECOS S.A.	Valor	
					Área / mts2	FINCA:					
2	ET-431	Aerolínea	10 años	Ep. 35 de fecha 22/06/2022	Área / mts2	FINCA:	Bien inmueble urbano inscrito en el Registro General de la Propiedad de la Zona Central, al número dieciséis mil quinientos setenta y cuatro (16574), folio cincuenta y cuatro (54) de libro ochenta (80) de Sociedades Mercantiles Guatemala	NIT: 527303K	Q 1,933.57	Q 232,028.16	
					TIPO:	PROPIETARIO:	LOCAL Estado de Guatemala				
3	TA-M-3-1, TA-M-3-2, TA-M-3-3, TA-M-3-4, B-3-1, B-3-2, B-3-3, B-3-4	Aerolínea	5 años	Ep. 17 de fecha 27/05/2022	Área / mts2	FINCA:	Aeropuerto Internacional La Aurora	NOMBRE:	Compañía Panameña de Aviación, S.A.	Q 2,881.54	Q 213,212.40
					TIPO:	PROPIETARIO:	LOCAL Estado de Guatemala Aeropuerto Internacional La Aurora	NIT: 1076690			
4	FN-1-9	Aerolínea	10 años	Ep. 29 de fecha 16/07/2021	Área / mts2	FINCA:	Bien inmueble urbano inscrito en el Registro General de la Propiedad de la Zona Central, al número doscientos veintiséis (226), folio ciento cincuenta (150) de libro veintinueve (29) de Sociedades Mercantiles Guatemala	NOMBRE:	LAATS, SOCIEDAD ANONIMA	Q 5,131.28	Q 615,753.60
					TIPO:	PROPIETARIO:	LOCAL Estado de Guatemala Aeropuerto Internacional La Aurora	NIT: 7216831			
5	FN-VIP-2-1	Aerolínea	10 años	Ep. 56 de fecha 08/10/2010	Área / mts2	FINCA:	Bien inmueble urbano inscrito en el Registro General de la Propiedad de la Zona Central, al número doscientos veintiséis (226), folio ciento cincuenta (150) de libro veinte (20) de Guatemala	NOMBRE:	Compañía Panameña de Aviación, S.A.	\$ 4,498.00	\$ 539,760.00
					TIPO:	PROPIETARIO:	LOCAL Estado de Guatemala	NIT:			





6	TA-M-3-54, B-3-49, TA-M-3-55, B-3-50, TA-M-3-56, B-3-51, TA-M-3-57, B-3-52	Aerolínea	5 años	Contrato Administrativo DS 51-2015	UBIACACIÓN FÍSICA: Área / mts2 FINCA: TIPO: PROPIETARIO: UBIACACIÓN FÍSICA: Área / mts2	Aeropuerto Internacional La Aurora 17,40, 36,15 Bien inmueble urbano inscrito en el Registro General de la Propiedad de la Zona Central, al número doscientos veintiséis (226), folio ciento cincuenta (150) de libro veinte (20) de Guatemala LOCAL Estrado de Guatemala Aeropuerto Internacional La Aurora 87,46, 64,50, 7, 2,28, 9,36, 13,52, 2,16	NOMBRE: NIT:	Concesionaria Vuela Compañía de Aviación, S.A. Q 4,796.08 Q 287,864.80
7	ET-4-21, FN-1-16, TA-M-3-39, TA-M-3-40, TA-M-41, TA-M-3-42, B-3-34, B-3-35, B-3-36, B-3-37, área de pasillo, área de faja, área para maquina auto chequeo	Aerolínea	10 años	Ep. 3 de fecha 10/02/2020	UBIACACIÓN FÍSICA: Área / mts2 FINCA: TIPO: PROPIETARIO:	Aeropuerto Internacional La Aurora 87,46, 64,50, 7, 2,28, 9,36, 13,52, 2,16 Bien inmueble urbano inscrito en el Registro General de la Propiedad de la Zona Central, al número doscientos veintiséis (226), folio ciento cincuenta (150) de libro veinte (20) de Guatemala LOCAL Estado de Guatemala	NOMBRE: NIT:	Delta Airlines, Inc. Q 14,523.00 Q 1,742,818.80





8	FN-1-3, B-3-19, B-3-20, B-3-21, B-3-22, TA-M-3-17, TA-M-3-18, TA-M-3-19, TA-M-3-20, ET-4-14	Aerolínea	2 años	Contrato Administrativo DS 56-2018	<p>UBICACIÓN FÍSICA:</p> <p>Área / mts2</p> <p>FINCA:</p> <p>TIPO:</p> <p>PROPIETARIO:</p>	<p>Aeropuerto Internacional La Aurora</p> <p>94.50, 32.47, 60.99</p> <p>Bien inmueble urbano inscrito en el Registro General de la Propiedad de la Zona Central, al número doscientos veintiséis (226), folio ciento cincuenta (150) de libro veinte (20) de Guatemala</p> <p>LOCAL</p> <p>Estado de Guatemala</p> <p>Aeropuerto Internacional La Aurora</p> <p>29.69, 18.10, 17.10</p> <p>Bien inmueble urbano inscrito en el Registro General de la Propiedad de la Zona Central, al número doscientos veintiséis (226), folio ciento cincuenta (150) de libro veinte (20) de Guatemala</p> <p>LOCAL</p> <p>Estado de Guatemala</p> <p>Aeropuerto Internacional La Aurora</p> <p>282.99, 36.53, 188.50, 66.42, 241.82</p> <p>Bien inmueble urbano inscrito en el Registro General de la Propiedad de la Zona Central, al número doscientos veintiséis (226), folio ciento cincuenta (150) de libro veinte (20) de Guatemala</p> <p>LOCAL</p> <p>Estado de Guatemala</p>	<p>NOMBRE:</p> <p>Iberia Lines Aerreas de España, S.A.</p> <p>NIT:</p> <p>72584351</p> <p>NOMBRE:</p> <p>Spirit Airlines Inc.</p> <p>NIT:</p> <p>5,239.58 Q</p> <p>NOMBRE:</p> <p>Taca Internacional Airlines, S.A.</p> <p>NIT:</p> <p>66,804.11 Q</p> <p>NOMBRE:</p> <p>Transportes Aereos Guatemaltecos, S.A.</p> <p>NIT:</p> <p>6,289.86 Q</p>	<p>Q</p> <p>16,841.22 Q</p> <p>Q</p> <p>404,189.18</p>
9	TA-M-3-7, TA-M-3-8, TA-M-3-9, ET-4-20, ET-4-20	Aerolínea	18 meses	Ep-240 de fecha 17/11/2017	<p>UBICACIÓN FÍSICA:</p> <p>Área / mts2</p> <p>FINCA:</p> <p>TIPO:</p> <p>PROPIETARIO:</p>	<p>Aeropuerto Internacional La Aurora</p> <p>29.69, 18.10, 17.10</p> <p>Bien inmueble urbano inscrito en el Registro General de la Propiedad de la Zona Central, al número doscientos veintiséis (226), folio ciento cincuenta (150) de libro veinte (20) de Guatemala</p> <p>LOCAL</p> <p>Estado de Guatemala</p>	<p>NOMBRE:</p> <p>Spirit Airlines Inc.</p> <p>NIT:</p> <p>5,239.58 Q</p>	<p>Q</p> <p>94,312.44</p>
10	FN-1-11, FN-1-19, FN-1-27, TA-M-3-31, TA-M-3-32, TA-M-3-33, TA-M-3-34, TA-M-3-36, ET-4-23	Aerolínea	5 años	Contrato Administrativo DS 58-2015 de fecha 13/03/2015	<p>UBICACIÓN FÍSICA:</p> <p>Área / mts2</p> <p>FINCA:</p> <p>TIPO:</p> <p>PROPIETARIO:</p>	<p>Aeropuerto Internacional La Aurora</p> <p>282.99, 36.53, 188.50, 66.42, 241.82</p> <p>Bien inmueble urbano inscrito en el Registro General de la Propiedad de la Zona Central, al número doscientos veintiséis (226), folio ciento cincuenta (150) de libro veinte (20) de Guatemala</p> <p>LOCAL</p> <p>Estado de Guatemala</p>	<p>NOMBRE:</p> <p>Taca Internacional Airlines, S.A.</p> <p>NIT:</p> <p>66,804.11 Q</p>	<p>Q</p> <p>4,008,246.60</p>
11	FN-1-26, STP-50-TAG, AI-2-26	Aerolínea	5 años	Contrato Administrativo DS-01-2014 de fecha 13/02/2014	<p>UBICACIÓN FÍSICA:</p> <p>Área / mts2</p> <p>FINCA:</p> <p>TIPO:</p> <p>PROPIETARIO:</p>	<p>Aeropuerto Internacional La Aurora</p> <p>36.11, 50.00, 1.98</p> <p>Bien inmueble urbano inscrito en el Registro General de la Propiedad de la Zona Central, al número doscientos veintiséis (226), folio ciento cincuenta (150) de libro veinte (20) de Guatemala</p> <p>LOCAL</p> <p>Estado de Guatemala</p>	<p>NOMBRE:</p> <p>Transportes Aereos Guatemaltecos, S.A.</p> <p>NIT:</p> <p>6,289.86 Q</p>	<p>Q</p> <p>377,391.60</p>

12	FN-1-2, B-3-12, B-3-13, B-3-14, B-3-15, B-3-16, B-3-17, B-3-18, TA-M-3-10, TA-M-3-11, TA-M-12, TA-M-13, TA-M-3-14, TA-M-3-15, TA-M-3-16	Aerolínea	5 años	Contrato Administrativo DS 22-2019 de fecha 02/05/2019	UBICACIÓN FÍSICA: Área / mts2 FINCA: TIPO: PROPIETARIO: UBICACIÓN FÍSICA: Área / mts2	Aeropuerto Internacional La Aurora 35.26, 59.26, 82.85	NOMBRE: NIT:	United Airlines, Inc.	Q 15,892.35 Q Q 953,541.12
						Bien inmueble urbano inscrito en el Registro General de la Propiedad de la Zona Central, al número doscientos veintiséis (226), folio ciento cincuenta (150) de libro veinte (20) de Guatemala LOCAL Estado de Guatemala Aeropuerto Internacional La Aurora 37.45, 19.30, 3.50, 2.10, 5.23, 7.72			
13	ET-4-18, TA-OF-3-N-16, TA-M-3-5, TA-M-3-6, B-3-5, B-3-6, B-3-7	Aerolínea	15 años	Ep 86 por la Notaria Jeannette Arango Rivera de fecha 9 de abril del 2021	UBICACIÓN FÍSICA: Área / mts2 FINCA: TIPO: PROPIETARIO:	Bien inmueble urbano inscrito en el Registro General de la Propiedad de la Zona Central, al número doscientos veintiséis (226), folio ciento cincuenta (150) de libro veinte (20) de Guatemala LOCAL Estado de Guatemala	NOMBRE: NIT:	JetBlue Airways Corporation 109279824	Q 7,418.88 Q Q 1,335,398.40
						Aeropuerto Internacional La Aurora 37.45, 19.30, 3.50, 2.10, 5.23, 7.72			





14	ET-4-17, TA-M-3-37, TA-M-3-38, B-3-32, B-3-33, ET-4-29A-1	Aerolínea	5 años	Ep. 95 por la notaría Jeannette Arango Rivera de fecha 26 abril de 2021	UBICACIÓN FÍSICA: Área / mis2 27,73, 3,49, 1,39, 4,57, 6,76, 1		Aeropuerto Internacional La Aurora 27,73, 3,49, 1,39, 4,57, 6,76, 1		NOMBRE: NIT:	Frontier Airlines	Q. 4,788.23	Q. 287,293.80
					FINCA: Bien inmueble urbano inscrito en el Registro General de la Propiedad de la Zona Central, al número doscientos veintiséis (226), folio ciento cincuenta (150) de libro veinte (20) de Guatemala		Bien inmueble urbano inscrito en el Registro General de la Propiedad de la Zona Central, al número doscientos veintiséis (226), folio ciento cincuenta (150) de libro veinte (20) de Guatemala					
15	TA-M-3-21, TA-M-3-22, B-3-23, FN-1-1,	Aerolínea	5 años	Ep. 3 por la notaría María José Leal Casanova, de fecha 23/06/2021	UBICACIÓN FÍSICA: Área/mts2 13,93, 92,86		Aeropuerto Internacional La Aurora 13,93, 92,86		NOMBRE: NIT:	Transportes Aéreos Guatemaltecos, S.A.	Q. 9,571.39 + Q. 672.00 extracción de desechos	Q. 614,603.40
					FINCA: Bien inmueble urbano inscrito en el Registro General de la Propiedad de la Zona Central, al número doscientos veintiséis (226), folio ciento cincuenta (150) de libro veinte (20) de Guatemala		Bien inmueble urbano inscrito en el Registro General de la Propiedad de la Zona Central, al número doscientos veintiséis (226), folio ciento cincuenta (150) de libro veinte (20) de Guatemala					
					TIPO: LOCAL		TIPO: Counter, balanza y bodega					
					PROPIETARIO: Estado de Guatemala		PROPIETARIO: Estado de Guatemala					



16	ET-3-3	AEROLINEA	5 AÑOS	EP numero 18 con fecha 13/10/2021	UBICACIÓN FÍSICA: AREA MTS 2	Aeropuerto Internacional La Aurora	NOMBRE: American Airlines Inc.	Q. 2031.68	Q121,900.80
					FINCA:	Bien inmueble urbano inscrito	NIT: 5527317		
					TIPO:	bodega			
					PROPIETARIO:	Estado de Guatemala			

[Handwritten signature in blue ink]



Parqueo

ID	Códigos de Parcelas	Tipo de Parqueo	Duración	Fecha de Emisión	UBICACIÓN FÍSICA:		Aeropuerto Internacional La Aurora	NOMBRE:	Transportes Aereos Guatemaltecos, S.A.	Valor
					Parqueos	FINCA:				
1	9, 44, 45, 54, 55, 79, 98	Parqueo	2 años	Contrato Administrativo DS 29-2017 de fecha 27/11/2017	Parqueos	FINCA: Bien inmueble urbano inscrito en el Registro General de la Propiedad de la Zona Central, al número doscientos veintiséis (226), folio ciento cincuenta (150) de libro veinte (20) de Guatemala	Aeropuerto Internacional La Aurora 7 LOCAL	NIT:	Transportes Aereos Guatemaltecos, S.A.	Q 2,100.00 Q 50,400.00
2	26, 27, 28, 29, 30, 31, 32	Parqueo	2 años	Contrato Administrativo DS 26-2017 de fecha 17/11/2017	Parqueos	FINCA: Bien inmueble urbano inscrito en el Registro General de la Propiedad de la Zona Central, al número doscientos veintiséis (226), folio ciento cincuenta (150) de libro veinte (20) de Guatemala	Estado de Guatemala Aeropuerto Internacional La Aurora 7 LOCAL	NIT:	SHOP & SHOP	Q 2,100.00 Q 50,400.00




[Handwritten signature in blue ink]

3	33, 34, 35, 36, 37, 46, 47, 48, 49, 50	Parqueo	2 años	Contrato Administrativo DS 27-2017 de fecha 17/11/2017	UBICACIÓN FÍSICA:		Aeropuerto Internacional La Aurora	10	NOMBRE:	LAATS, S.A.	Q 3.000.00 Q	72.000.00
					Parqueos	Finca: Bien inmueble urbano inscrito en el Registro General de la Propiedad de la Zona Central, al número doscientos veintiséis (226), folio ciento cincuenta (150) de libro veinte (20) de Guatemala TIPO: LOCAL						
4	38	Parqueo	2 años	Contrato Administrativo DS 04-2018 de fecha 16/01/2018	UBICACIÓN FÍSICA:		Aeropuerto Internacional La Aurora	1	NOMBRE:	Mercedes Flor de María Camey Chan	Q 300.00 Q	7.200.00
					Parqueos	Finca: Bien inmueble urbano inscrito en el Registro General de la Propiedad de la Zona Central, al número doscientos veintiséis (226), folio ciento cincuenta (150) de libro veinte (20) de Guatemala TIPO: LOCAL						
		PROPIETARIO:										




5	39	Parqueo	2 años	Contrato Administrativo DS 02-2018 de fecha 16/01/2018	Aeropuerto Internacional La Aurora		NOMBRE: NIT:	Basilio Cimey Saravia	Q 300.00	Q 7,200.00	
					UBICACIÓN FÍSICA: Parqueos	1					
					FINCA: Bien inmueble urbano inscrito en el Registro General de la Propiedad de la Zona Central, al número doscientos veintiséis (226), folio ciento cincuenta (150) de libro veinte (20) de Guatemala						
					TIPO:	LOCAL					
6	40	Parqueo	2 años	Contrato Administrativo DS 03-2018 de fecha 16/01/2018	Estado de Guatemala		NOMBRE: NIT:	Aldegar, S.A.	Q 300.00	Q 7,200.00	
					UBICACIÓN FÍSICA: Parqueos	1					
					FINCA: Bien inmueble urbano inscrito en el Registro General de la Propiedad de la Zona Central, al número doscientos veintiséis (226), folio ciento cincuenta (150) de libro veinte (20) de Guatemala						
					TIPO:	LOCAL					
					PROPIETARIO:	Estado de Guatemala					

7	41, 42, 43	Parqueo	pendiente	pendiente	Aeropuerto Internacional La Aurora Aurora 3	Aerolíneas, S.A.	NOMBRE:	-	-	-			
											UBICACIÓN FÍSICA: Parqueos	NIT:	Q
											FINCA: Bien inmueble urbano inscrito en el Registro General de la Propiedad de la Zona Central, al número doscientos veintiséis (226), folio ciento cincuenta (150) de libro veinte (20) de Guatemala		Q
8	51, 52, 53, 64, 69, 117, 118, 119, 165, 166, 167, 168, 169, 170, 171	Parqueo	2 años	Contrato Administrativo DS 24-2017 de fecha 17/11/2017	Estado de Guatemala Aeropuerto Internacional La Aurora 15	American Airlines Inc.	NOMBRE:	-	-	-			
											UBICACIÓN FÍSICA: Parqueos	NIT:	Q
											FINCA: Bien inmueble urbano inscrito en el Registro General de la Propiedad de la Zona Central, al número doscientos veintiséis (226), folio ciento cincuenta (150) de libro veinte (20) de Guatemala		Q
PROPIETARIO:		PROPIETARIO:		Estado de Guatemala		NOMBRE:		108,000.00					



9	56,57	Parqueo	2 años	Contrato Administrativo DS 25-2017 de fecha 17/11/2017	UBICACIÓN FÍSICA: Parques 2 Bien inmueble urbano inscrito en el Registro General de la Propiedad de la Zona Central, al número doscientos veintiséis (226), folio ciento cincuenta (150) de libro veinte (20) de Guatemala LOCAL		NOMBRE: NIT:	Sistema Global de Protección de Equipaje de Guatemala, S.A.	Q	600.00	Q	14,400.00
					PROPIETARIO: Estado de Guatemala Aeropuerto Internacional La Aurora 1							
10	61	Parqueo	2 años	Contrato Administrativo DS 06-2018 de fecha 16/01/2018	UBICACIÓN FÍSICA: Parques 1 Bien inmueble urbano inscrito en el Registro General de la Propiedad de la Zona Central, al número doscientos veintiséis (226), folio ciento cincuenta (150) de libro veinte (20) de Guatemala LOCAL		NOMBRE: NIT:	Neil Williams Calderon Madrid	Q	300.00	Q	7,200.00
					PROPIETARIO: Estado de Guatemala							

UNIDAD DE ASesoría JURÍDICA
 DGAC



11	65	Parqueo	2 años	Contrato Administrativo DS 07-2018 de fecha 16/01/2018	Aeropuerto Internacional La Aurora		Aeropuerto Internacional La Aurora	NOMBRE: NIT:	Jose Israel Hernandez Godoy	Q 300.00 Q	7,200.00
					UBICACIÓN FÍSICA: Parqueos	FINCA: Bien inmueble urbano inscrito en el Registro General de la Propiedad de la Zona Central, al número doscientos veintiséis (226), folio ciento cincuenta (150) de libro veinte (20) de Guatemala					
12	68	Parqueo	2 años	Contrato Administrativo DS 14-2018 de fecha 15/09/2018	Aeropuerto Internacional La Aurora		Aeropuerto Internacional La Aurora	NOMBRE: NIT:	Claudia Patricia de León Mazariegos	Q 300.00 Q	7,200.00
					UBICACIÓN FÍSICA: Parqueos	FINCA: Bien inmueble urbano inscrito en el Registro General de la Propiedad de la Zona Central, al número doscientos veintiséis (226), folio ciento cincuenta (150) de libro veinte (20) de Guatemala					
13	70, 71, 72	Parqueo	2 años	Contrato Administrativo DS 09-2018 de fecha 16/01/2018	Aeropuerto Internacional La Aurora		Aeropuerto Internacional La Aurora	NOMBRE: NIT:	IBERIA, LINEAS AEREAS DE ESPAÑA, S.A.	Q 900.00 Q	21,600.00
					UBICACIÓN FÍSICA: Parqueos	FINCA: Bien inmueble urbano inscrito en el Registro General de la Propiedad de la Zona Central, al número doscientos veintiséis (226), folio ciento cincuenta (150) de libro veinte (20) de Guatemala					




14	73	Parqueo	2 años	Contrato Administrativo DS 01-2018 de fecha 16/01/2018	Aeropuerto Internacional La Aurora		1	NOMBRE: NIT:	Cafetería Barahona y Barahona	Q 300.00	7,200.00
					UBICACIÓN FÍSICA: Parqueos	FINCA: Bien inmueble urbano inscrito en el Registro General de la Propiedad de la Zona Central, al número doscientos veintiséis (226), folio ciento cincuenta (150) de libro veinte (20) de Guatemala					
16	80, 81, 82, 83, 84, 85, 86, 87, 88, 89, 90, 91, 92, 93, 100, 101, 102, 103, 104, 105, 106, 107, 108, 109, 110, 111, 112, 113, 114, 115	Parqueo	2 años	Contrato Administrativo DS 28-2017 de fecha 27/11/2017	Aeropuerto Internacional La Aurora		30	NOMBRE: NIT:	TACA INTERNACIONAL AIRLINES, S.A.	Q 9,000.00	216,000.00
					UBICACIÓN FÍSICA: Parqueos	FINCA: Bien inmueble urbano inscrito en el Registro General de la Propiedad de la Zona Central, al número doscientos veintiséis (226), folio ciento cincuenta (150) de libro veinte (20) de Guatemala					

The image shows a handwritten signature in blue ink, which appears to be 'Luis Barahona', written over a circular official stamp. The stamp contains the text 'UNIDAD DE ASESORIA JURÍDICA' at the top, 'DGAC' at the bottom, and 'REGISTRO GENERAL DE PROPIEDAD' in the center.

17	94	Parqueo	2 años	Contrato Administrativo DS 05-2018 de fecha 16/01/2018	UBICACIÓN FÍSICA:		Aeropuerto Internacional La Aurora	I	NOMBRE:	Jorge Tristán Meléndreras Marroquín	Q 300.00 Q	7,200.00
					Parqueos	Finca:						
19	STPS	Parqueo	15 años	Ep. 37 de fecha 06/11/2019	UBICACIÓN FÍSICA:		Aeropuerto Internacional La Aurora	225.6	NOMBRE:	Guatemala Dispatch Service	Q 2,021.38 Q	363,848.40
					area/m2	Finca:						
					TIPO:		LOCAL					
					PROPIETARIO:		Estado de Guatemala					
					TIPO:		LOCAL					
					PROPIETARIO:		Estado de Guatemala					

Taxistas

1	AET-1 a AET-88, AET-OF-1	Parqueo	5 años	Ep. 66, de fecha 27/08/2021	Aeropuerto Internacional La Aurora		88	NOMBRE: COOPERATIVA INTEGRAL DE TRANSPORTES LA UNIDAD, S.L	5708575	Q. 15,576.39	Q. 934,703.40	
					UBICACIÓN FÍSICA: parqueos	FINCA: Bien inmueble urbano inscrito en el Registro General de la Propiedad de la Zona Central, al número doscientos veintiséis (226), folio ciento cincuenta (150) de libro veinte (20) de Guatemala						
					TIPO: parqueos	Estado de Guatemala						
					PROPIETARIO: Aeropuerto Internacional La Aurora							
2	Dos arzés de parqueo	Parqueo	5 años	36-2011	Aeropuerto Internacional La Aurora		2	NOMBRE: Asociación de taxis del Aeropuerto Internacional La Aurora		Q. 39.00	Q.	
					UBICACIÓN FÍSICA: parqueos	FINCA: Bien inmueble urbano inscrito en el Registro General de la Propiedad de la Zona Central, al número doscientos veintiséis (226), folio ciento cincuenta (150) de libro veinte (20) de Guatemala						
					TIPO: parqueos	LOCAL Estado de Guatemala						
					PROPIETARIO: Asociación de taxis del Aeropuerto Internacional La Aurora							






Rentadoras



1	AS-1-2, EEGS-3-1, EEO-3-1, EEP-3-1, EEP-3-2, EEP-3-21, EEP-3-22, EEP-3-23, EEP-3-24, EEP-3-25	Area de Renta Autos	15 años	Ep. 10 de fecha 13/01/2015	UBIACIÓN FÍSICA: Área / mts2 6.34, 7.70, 18.00, 7			Aeropuerto Internacional La Aurora	NOMBRE: Interamerican de Guatemala, S.A.	Q	5,482.18	Q	986,760.60
					FINCA: Bien inmueble urbano inscrito en el Registro General de la Propiedad de la Zona Central, al número doscientos veintiséis (226), folio ciento cincuenta (150) de libro veinte (20) de Guatemala			NIT:					
					TIPO:	LOCAL							
					PROPIETARIO:	Estado de Guatemala							
2	AS-1-4, EEO-3-5, EEP-3-28, EEP-3-29, EEP-3-38, EEP-3-39, EEP-3-40, EEP-3-41, EEP-3-42	Area de Renta Autos	15 años	Ep. 8 de fecha 13/01/2015	UBIACIÓN FÍSICA: Área / mts2 6.34, 18.00, 7			Aeropuerto Internacional La Aurora	NOMBRE: Actividades Turísticas, S.A.	Q	4,447.30	Q	800,513.28
					FINCA: Bien inmueble urbano inscrito en el Registro General de la Propiedad de la Zona Central, al número doscientos veintiséis (226), folio ciento cincuenta (150) de libro veinte (20) de Guatemala			NIT:					
					TIPO:	LOCAL							
					PROPIETARIO:	Estado de Guatemala							

Handwritten signature in blue ink over a circular stamp. The stamp contains the text: "ASESORÍA JURÍDICA", "UNIDAD DE FIDUCIARIA", and "DOLAC".



3	AS-1-8, EEO-3-4, EEP-3-26, EEP-3-27, EEP-3-33, EEP-3-34, EEP-3-35, EEP-3-36, EEP-3-37	Area de Renta Autos	15 años	Ep. 11 de fecha 13/01/2015	UBICACIÓN FÍSICA: Área / mts2 FINCA: TIPO: PROPIETARIO:			Aeropuerto Internacional La Aurora Bien inmueble urbano inscrito en el Registro General de la Propiedad de la Zona Central, al número doscientos veintiséis (226), folio ciento cincuenta (150) de libro veinte (20) de Guatemala LOCAL Estado de Guatemala	Renta Autos de Guatemala, S.A. NOMBRE: NIT:	Q 4,447.30	Q 800,513.28
					Área / mts2 FINCA: TIPO: PROPIETARIO:						
4	AS-1-10, EEO-3-6, EEP-3-30, EEP-3-31, EEP-3-32, EEP-3-43, EEP-3-46, EEP-3-47, EEP-3-48	Area de Renta Autos	15 años	Ep. 9 de fecha 13/01/2015	UBICACIÓN FÍSICA: Área / mts2 FINCA: TIPO: PROPIETARIO:			Aeropuerto Internacional La Aurora Bien inmueble urbano inscrito en el Registro General de la Propiedad de la Zona Central, al número doscientos veintiséis (226), folio ciento cincuenta (150) de libro veinte (20) de Guatemala LOCAL Estado de Guatemala	Alquileres de Automóviles tabarini, S.A. NOMBRE: NIT:	Q 4,408.32	Q 793,497.60
					Área / mts2 FINCA: TIPO: PROPIETARIO:						

5	AS-1-5, EEO-3-2, EEP-3-3, EEP-3-4, EEP-3-16, EEP-3-17, EEP-3-18, EEP-3-19, EEP-3-20	Area de Renta Autos	15 años	Ep. 13 de fecha 13/01/2015	UBICACIÓN FÍSICA: Área / mts2 FINCA: TIPO: PROPIETARIO:		Aeropuerto Internacional La Aurora 5.69, 18.00, 7 Bien inmueble urbano inscrito en el Registro General de la Propiedad de la Zona Central, al número doscientos veintiséis (226), folio ciento cincuenta (150) de libro veinte (20) de Guatemala LOCAL Estado de Guatemala	NOMBRE: RENTAUTOS, S.A. NIT:	Q 4,359.94 Q 784,788.48
					UBICACIÓN FÍSICA: Área / mts2 FINCA: TIPO: PROPIETARIO:		Aeropuerto Internacional La Aurora 6.34, 134.40, 168.00 Bien inmueble urbano inscrito en el Registro General de la Propiedad de la Zona Central, al número doscientos veintiséis (226), folio ciento cincuenta (150) de libro veinte (20) de Guatemala LOCAL Estado de Guatemala	NOMBRE: RENTALISA, S.A. NIT:	Q 4,447.29 Q 800,512.20





7	AS-1-6, AS-1-9	Area de Renta Autos	15 años	Ep. 9 de fecha 05/06/2014	Aeropuerto Internacional La Aurora		Fuente de Autos, S.A.	Q 1,521.41	273,853.44
					UBICACIÓN FÍSICA: Área / mts2				
					FINCA: Bien inmueble urbano inscrito en el Registro General de la Propiedad de la Zona Central, al número doscientos veintiséis (226), folio ciento cincuenta (150) de libro veinte (20) de Guatemala				
8	AS-1-1, AS-1-7	Area de Renta Autos	15 años	Ep. 11 de fecha 05/06/2014	Aeropuerto Internacional La Aurora		Auto Continental, S.A.	Q 1,516.88	273,038.40
					UBICACIÓN FÍSICA: Área / mts2				
					FINCA: Bien inmueble urbano inscrito en el Registro General de la Propiedad de la Zona Central, al número doscientos veintiséis (226), folio ciento cincuenta (150) de libro veinte (20) de Guatemala				
9	EEO-3-7, EEP-3-9, EEP-3-10, EEP-3-11, EEP-3-12, ET-1-27	Area de Renta Autos	10 Años	Ep. 36, de fecha 27/02/2020; Ep. 192, de fecha 8/12/2020	Aeropuerto Internacional La Aurora		Autos de Alquiler, S.A.	Q 3,796.16	Q.445,939.29
					UBICACIÓN FÍSICA: Área / mts2				
					FINCA: Bien inmueble urbano inscrito en el Registro General de la Propiedad de la Zona Central, al número doscientos veintiséis (226), folio ciento cincuenta (150) de libro veinte (20) de Guatemala				

10	AS-1-11	Area de Renta Autos	5 años	Ep. 141 de fecha 27/11/2019	Aeropuerto Internacional La Aurora		Marta Jose Garcia Soto	Q 756.00 Q 90,720.00
					UBICACIÓN FÍSICA: Área / mts2	4.5		
11	AS-1-12	Area de Renta Autos	5 años	Ep. 16 de fecha 29/11/2019	Aeropuerto Internacional La Aurora		Hipnotik, S.A.	Q 756.00 Q 45,360.00
					UBICACIÓN FÍSICA: Área / mts2	4.5		
12	AS-1-13	Area de Renta Autos	5 años	Ep. 9 de fecha 29/11/2019	Aeropuerto Internacional La Aurora		Discovery Fox Rent a Car	Q 579.60 Q 34,776.00
					UBICACIÓN FÍSICA: Área / mts2	3.45		
13	AS-1-15	Area de Renta Autos	15 años	Ep. 14 de fecha 15/06/2022	Aeropuerto Internacional La Aurora		UNIVERSAL RENTA AUTOS AEROPUERTO, S.A	Q.838.56 Q. 167,068.80
					UBICACIÓN FÍSICA: área/m2	6.24m²		

14	ET-1-12	Area de Renta Autos	5 años	Ep. 4 de fecha 26/01/2021	UBICACIÓN FÍSICA: Área / mts2 3.17 FINCA: Bien inmueble urbano inscrito en el Registro General de la Propiedad de la Zona Central, al número doscientos veintiséis (226), folio ciento cincuenta (150) de libro veinte (20) de Guatemala TIPO: LOCAL PROPIETARIO: Estado de Guatemala	NOMBRE: Easy Car Rental MIT:	Q 2,566.29	Q 153,377.40
----	---------	---------------------	--------	---------------------------	---------------------------------------------------------------------------------------------------------------------------------------------------------------------------------------------------------------------------------------------------------------------------------------------------------------	------------------------------------	------------	--------------



 UNIDAD DE ASESORIA JURÍDICA
 DIRECCIÓN GENERAL DE ASISTENCIA CIVIL
 DGAC

ENTIDAD: DIRECCIÓN GENERAL DE AERONÁUTICA CIVIL
 DIRECCIÓN: 9a. Avenida 14-75, zona 13 ciudad
 HORARIO DE ATENCIÓN: DE 9:00 a 17:00 horas
 DIRECTOR: Francis Arturo Aguirre Argueta
 FECHA DE ACTUALIZACIÓN: 30/06/2023
 MES DE: JUNIO



No.	HANGAR	MOTIVO DEL ARRENDAMIENTO Y USO	PLAZO	FECHA DE APROBACION DEL CONTRATO	CARACTERÍSTICAS DEL BIEN	ARRENDATARIO	VALOR MENSUAL	MONTO TOTAL DEL CONTRATO
1	S/N	Áreas de Hangar	15 años	Contrato Nuevo EP. No. 94 de fecha 26/12/2018 Notario Sergio Antonio Escobar Esteban.	ÁREA	NOMBRE:	Q. 246,818.39	Q. 44,427,310.20
					147,311.96 m ²	Aeroclub de Guatemala		
					FINCA: Bien inmueble urbano inscrito en el Registro General de la Propiedad de la Zona Central, al número doscientos veintiséis (226), folio ciento cincuenta (150) de libro veinte (20) de Guatemala			
					TIPO: Polígono Aeroclub	NIT: 300672-7		
					PROPIETARIO: Estado de Guatemala			
2	A-1	Áreas de Hangar	2 AÑOS	CONTRATO ADMINISTRATIVO DS-0048-2019	UBICACIÓN FÍSICA: Aeropuerto Internacional La Aurora	NOMBRE:	Q. 882.00	Q. 21,168.00
					ÁREA	Ingenieros M & T, Sociedad Anónima		
					FINCA: Bien inmueble urbano inscrito en el Registro General de la Propiedad de la Zona Central, al número doscientos veintiséis (226), folio ciento cincuenta (150) de libro veinte (20) de Guatemala			
					TIPO: Hangar	NIT: 323055		
					PROPIETARIO: Estado de Guatemala			
					UBICACIÓN FÍSICA: Aeropuerto Internacional La Aurora			





3	A-2	Áreas de Hangar	15 AÑOS	E.P. NUMERO 31 DE FECHA 21/05/2020 NOTARIO ALVARO HURTADO BOCALETTI EP. 38 de fecha 17/08/2021 Modificación de Plazo	ÁREA	304.50 m ²	NOMBRE:	TG-GUY, SOCIEDAD ANONIMA	Q. 2,047.12	Q. 368,481.60
					FINCA:	Bien inmueble urbano inscrito en el Registro General de la Propiedad de la Zona Central, al número doscientos veintiséis (226), folio ciento cincuenta (150) de libro veinte (20) de Guatemala				
					TIPO:	Hangar	NIT:	19554206		
					PROPIETARIO:	Estado de Guatemala				
					UBICACIÓN FÍSICA:	Aeropuerto Internacional La Aurora				
4	A-3	Áreas de Hangar	15 años	EP. No. 11 de fecha 12/03/2021 Notario Alvaro Hurtado Bocaletti EP.38 de fecha 17/08/2021 Modificación de Plazo	ÁREA	225.00 m ²	NOMBRE:	JEAN MAXIME MOREL DEPOCAS	Q. 882.00	Q. 158,760.00
					FINCA:	Bien inmueble urbano inscrito en el Registro General de la Propiedad de la Zona Central, al número doscientos veintiséis (226), folio ciento cincuenta (150) de libro veinte (20) de Guatemala				
					TIPO:	Hangar	NIT:	1408895		
					PROPIETARIO:	Estado de Guatemala				
					UBICACIÓN FÍSICA:	Aeropuerto Internacional La Aurora				
5	A-4	Áreas de Hangar	2 años	CONTRATO ADMITIVO. No. DS-08-2022 DE FECHA 31/01/2022	ÁREA	225.00 m ²	NOMBRE:	NORBENK, S.A.	Q. 1,260.00	Q. 30,240.00
					FINCA:	Bien inmueble urbano inscrito en el Registro General de la Propiedad de la Zona Central, al número doscientos veintiséis (226), folio ciento cincuenta (150) de libro veinte (20) de Guatemala				
					TIPO:	Hangar	NIT:	4852632-0		
					PROPIETARIO:	Estado de Guatemala				
					UBICACIÓN FÍSICA:	Aeropuerto Internacional La Aurora				



6	A-5	Áreas de Hangar	2 AÑOS	CONTRATO ADMINISTRATIVO No. DS 27-2021	ÁREA FINCA: TIPO: PROPIETARIO: UBICACIÓN FÍSICA:	465.49 m ² Bien inmueble urbano inscrito en el Registro General de la Propiedad de la Zona Central, al número doscientos veintiséis (226), folio ciento cincuenta (150) de libro veinte (20) de Guatemala Hangar Estado de Guatemala Aeropuerto Internacional La Aurora	NOMBRE: NIT: 5746388	AGRICOLA CAMPO LLANO, S.A.	Q. 3,414.79	81,954.96
7	B-1	Áreas de Hangar	10 años	DS-114-2015 15/12/2015	ÁREA FINCA: TIPO: PROPIETARIO: UBICACIÓN FÍSICA:	270.00 m ² Bien inmueble urbano inscrito en el Registro General de la Propiedad de la Zona Central, al número doscientos veintiséis (226), folio ciento cincuenta (150) de libro veinte (20) de Guatemala Hangar Estado de Guatemala Aeropuerto Internacional La Aurora	NOMBRE: NIT: 797272-5	PLANTACIONES NAHUALATE, S.A.	Q. 1,112.04	Q. 133,444.80
8	B-2	Áreas de Hangar	2 AÑOS	CONTRATO ADMINISTRATIVO No. DS 060-2019, 12/09/2019	ÁREA FINCA: TIPO: PROPIETARIO: UBICACIÓN FÍSICA:	337.50 m ² Bien inmueble urbano inscrito en el Registro General de la Propiedad de la Zona Central, al número doscientos veintiséis (226), folio ciento cincuenta (150) de libro veinte (20) de Guatemala Hangar Estado de Guatemala Aeropuerto Internacional La Aurora	NOMBRE: NIT: 5693276	INVERSIONES Y BIENES DEL ATLANTICO, S.A.	Q. 3,823.82	Q. 91,771.68

9	B-3	Áreas de Hangar	2 AÑOS	CONTRATO ADMINISTRATIVO DS-38-2021, de fecha 19/10/2021	ÁREA	270.00 m ²	NOMBRE:	FUMIGACIONES Y AEROSERVICIOS, S.A.	Q.1,512.00	Q.36,288.00
					FINCA:	Bien inmueble urbano inscrito en el Registro General de la Propiedad de la Zona Central, al número doscientos veintiséis (226), folio ciento cincuenta (150) de libro veinte (20) de Guatemala				
					TIPO:	Hangar	NIT:	1535609		
					PROPIETARIO:	Estado de Guatemala				
					UBICACIÓN FÍSICA:	Aeropuerto Internacional La Aurora				
10	B-4	Áreas de Hangar	2 AÑOS	CONTRATO ADMINISTRATIVO No. DS-39-2021 DE FECHA 19/10/2021	ÁREA	270.00 m ²	NOMBRE:	INVERSIONES DEL PACIFICO, S.A.	Q.1,512.00	Q.26,288.00
					FINCA:	Bien inmueble urbano inscrito en el Registro General de la Propiedad de la Zona Central, al número doscientos veintiséis (226), folio ciento cincuenta (150) de libro veinte (20) de Guatemala				
					TIPO:	Hangar	NIT:	1684825		
					PROPIETARIO:	Estado de Guatemala				
					UBICACIÓN FÍSICA:	Aeropuerto Internacional La Aurora				


11	B-5	Áreas de Hangar	2 AÑOS	CONTRATO ADMINISTRATIVO No. DS-33-2021 DE FECHA 11/10/2021	<p>ÁREA</p> <p>195.00 m²</p>	<p>NOMBRE:</p> <p>TRACTORES Y EQUIPOS, S.A.</p>	1,092.00 Q	26,208.00 Q
					<p>FINCA:</p> <p>Bien inmueble urbano inscrito en el Registro General de la Propiedad de la Zona Central, al número doscientos veintiséis (226), folio ciento cincuenta (150) de libro veinte (20) de Guatemala</p> <p>TIPO:</p> <p>Hangar</p> <p>PROPIETARIO:</p> <p>Estado de Guatemala</p> <p>UBICACIÓN FÍSICA:</p> <p>Aeropuerto Internacional La Aurora</p> <p>ÁREA</p> <p>261.30 m²</p>	<p>NIT:</p> <p>3438619</p>		
12	B-6	Áreas de Hangar	2 años	CONTRATO ADMINISTRATIVO No. DS-022-2021 de fecha 02/09/2021	<p>FINCA:</p> <p>Bien inmueble urbano inscrito en el Registro General de la Propiedad de la Zona Central, al número doscientos veintiséis (226), folio ciento cincuenta (150) de libro veinte (20) de Guatemala</p> <p>TIPO:</p> <p>Hangar</p> <p>PROPIETARIO:</p> <p>Estado de Guatemala</p> <p>UBICACIÓN FÍSICA:</p> <p>Aeropuerto Internacional La Aurora</p>	<p>NOMBRE:</p> <p>JOSE DANIEL DUARTE GIL</p>	1,924.95 Q	46,198.80 Q
					<p>NIT:</p> <p>25661108</p>			




13	B-7	Áreas de Hangar	2 AÑOS	CONTRATO ADMINISTRATIVO NO. DS-07-2023 de fecha 12/01/2023	<p>ÁREA</p> <p>FINCA:</p> <p>TIPO:</p> <p>PROPIETARIO:</p> <p>UBICACIÓN FÍSICA:</p>	<p>195.00 m²</p> <p>Bien inmueble urbano inscrito en el Registro General de la Propiedad de la Zona Central, al número doscientos veintiséis (226), folio ciento cincuenta (150) de libro veinte (20) de Guatemala</p> <p>Hangar</p> <p>Estado de Guatemala</p> <p>Aeropuerto Internacional La Aurora</p>	<p>NOMBRE:</p> <p>NIT:</p>	<p>AIR TECH GOUP, S.A.</p> <p>95354751</p> <p>1,189.24 Q</p>	28,541.73 Q
14	B-8	Áreas de Hangar	2 AÑOS	CONTRATO ADMINISTRATIVO No. DS 069-2019	<p>ÁREA</p> <p>FINCA:</p> <p>TIPO:</p> <p>PROPIETARIO:</p> <p>UBICACIÓN FÍSICA:</p>	<p>195.00 m²</p> <p>Bien inmueble urbano inscrito en el Registro General de la Propiedad de la Zona Central, al número doscientos veintiséis (226), folio ciento cincuenta (150) de libro veinte (20) de Guatemala</p> <p>Hangar</p> <p>Estado de Guatemala</p> <p>Aeropuerto Internacional La Aurora</p>	<p>NOMBRE:</p> <p>NIT:</p>	<p>AGROPECUARIA POTES, S.A.</p> <p>5430623</p> <p>Q.764.4</p>	Q.18,345.60
15	B-9	Áreas de Hangar	10 años	DS-113-2015 10/12/2015	<p>ÁREA</p> <p>FINCA:</p> <p>TIPO:</p> <p>PROPIETARIO:</p> <p>UBICACIÓN FÍSICA:</p>	<p>225.00 m²</p> <p>Bien inmueble urbano inscrito en el Registro General de la Propiedad de la Zona Central, al número doscientos veintiséis (226), folio ciento cincuenta (150) de libro veinte (20) de Guatemala</p> <p>Hangar</p> <p>Estado de Guatemala</p> <p>Aeropuerto Internacional La Aurora</p>	<p>NOMBRE:</p> <p>NIT:</p>	<p>GUATEVUELOS, S.A.</p> <p>40834069</p> <p>Q.882.00</p>	Q.105,840.00
16	B-10	Áreas de Hangar	2 AÑOS	CONTRATO ADMINISTRATIVO DS-066-2019 DE FECHA 04/10/2019	<p>ÁREA</p> <p>FINCA:</p> <p>TIPO:</p> <p>PROPIETARIO:</p> <p>UBICACIÓN FÍSICA:</p>	<p>225.00 m²</p> <p>Bien inmueble urbano inscrito en el Registro General de la Propiedad de la Zona Central, al número doscientos veintiséis (226), folio ciento cincuenta (150) de libro veinte (20) de Guatemala</p> <p>Hangar</p> <p>Estado de Guatemala</p> <p>Aeropuerto Internacional La Aurora</p>	<p>NOMBRE:</p> <p>NIT:</p>	<p>ALQUIHELI, S.A.</p> <p>25594648</p> <p>Q.804.62</p>	Q.19,310.88




17	B-11	Áreas de Hangar	18 años	EP 102 17/01/2017 Notaría Flor Marina Rabanales Lemus	ÁREA FINCA: TIPO: PROPIETARIO: UBICACIÓN FÍSICA:	225.00 m ² Bien inmueble urbano inscrito en el Registro General de la Propiedad de la Zona Central, al número doscientos veintiséis (226), folio ciento cincuenta (150) de libro veinte (20) de Guatemala Hangar Estado de Guatemala Aeropuerto Internacional La Aurora	NOMBRE: NIT:	LUIS ANTONIO GIRÓN VALDEZ 501116-7	Q.1,458.22	Q.26,247.96
18	B-12	Áreas de Hangar	2 AÑOS	CONTRATO ADMINISTRATIVO DS-06-2022 DE FECHA 31/01/2022	ÁREA FINCA: TIPO: PROPIETARIO: UBICACIÓN FÍSICA:	308.25 m ² Bien inmueble urbano inscrito en el Registro General de la Propiedad de la Zona Central, al número doscientos veintiséis (226), folio ciento cincuenta (150) de libro veinte (20) de Guatemala Hangar Estado de Guatemala Aeropuerto Internacional La Aurora	NOMBRE: NIT:	COMPañÍA MANUFACTURERA Y DISTRIBUIDORA DE ALIMENTOS, S.A. / COMDALSA / 4555864	Q. 1,771.93	42,526.32
19	B-13	Áreas de Hangar	15 AÑOS	EP NO. 8 de fecha 24/02/2021, Notario Elder Estuardo Balcarcel Ramirez	ÁREA FINCA: TIPO: PROPIETARIO: UBICACIÓN FÍSICA:	120.00 m ² Bien inmueble urbano inscrito en el Registro General de la Propiedad de la Zona Central, al número doscientos veintiséis (226), folio ciento cincuenta (150) de libro veinte (20) de Guatemala Hangar Estado de Guatemala Aeropuerto Internacional La Aurora	NOMBRE: NIT:	COSMOS TECHNOLOGIES, S.A. Q	1,556.91	280,243.80
20	B-14	Áreas de Hangar	2 AÑOS	CONTRATO ADMINISTRATIVO No. DS 41-2021, de fecha 19/10/2021	ÁREA FINCA: TIPO: PROPIETARIO: UBICACIÓN FÍSICA:	87.36 m ² Bien inmueble urbano inscrito en el Registro General de la Propiedad de la Zona Central, al número doscientos veintiséis (226), folio ciento cincuenta (150) de libro veinte (20) de Guatemala Hangar Estado de Guatemala Aeropuerto Internacional La Aurora	NOMBRE: NIT:	EDGAR RENE REYES GARZONA 3575047	Q.783.01	Q.18,792.24



21	C-1	Áreas de Hangar	18 años	EP. 96.13/10/2017, Notario Enio Ismael López Beyer	<p>ÁREA</p> <p>FINCA:</p> <p>TIPO:</p> <p>PROPIETARIO:</p> <p>UBICACIÓN FÍSICA:</p> <p>ÁREA</p> <p>FINCA:</p> <p>TIPO:</p> <p>PROPIETARIO:</p> <p>UBICACIÓN FÍSICA:</p>	<p>338.05m²</p> <p>Bien inmueble urbano inscrito en el Registro General de la Propiedad de la Zona Central, al número doscientos veintiséis (226), folio ciento cincuenta (150) de libro veinte (20) de Guatemala</p> <p>Hangar</p> <p>Estado de Guatemala</p> <p>Aeropuerto Internacional La Aurora</p> <p>225.00 m²</p> <p>Bien inmueble urbano inscrito en el Registro General de la Propiedad de la Zona Central, al número doscientos veintiséis (226), folio ciento cincuenta (150) de libro veinte (20) de Guatemala</p> <p>Hangar</p> <p>Estado de Guatemala</p> <p>Aeropuerto Internacional La Aurora</p> <p>150.00 m²</p> <p>Bien inmueble urbano inscrito en el Registro General de la Propiedad de la Zona Central, al número doscientos veintiséis (226), folio ciento cincuenta (150) de libro veinte (20) de Guatemala</p> <p>Hangar</p> <p>Estado de Guatemala</p> <p>Aeropuerto Internacional La Aurora</p> <p>225.00m²</p> <p>Bien inmueble urbano inscrito en el Registro General de la Propiedad de la Zona Central, al número doscientos veintiséis (226), folio ciento cincuenta (150) de libro veinte (20) de Guatemala</p> <p>Hangar</p> <p>Estado de Guatemala</p> <p>Aeropuerto Internacional La Aurora</p>	<p>NOMBRE:</p> <p>NIT:</p> <p>NOMBRE:</p> <p>NIT:</p> <p>NOMBRE:</p> <p>NIT:</p>	<p>LA PANERÍA, SOCIEDAD ANÓNIMA</p> <p>ASTRAL X, SOCIEDAD ANÓNIMA</p> <p>RODOLFO ESTRADA POSADAS</p> <p>INNOVACIONES INTELIGENTES, SOCIEDAD ANÓNIMA</p>	<p>Q.1,641.27</p> <p>Q.882.00</p> <p>Q.13,444.01</p> <p>Q.24,192.18</p>	<p>Q.29,542.86</p> <p>Q.1,266.05</p> <p>Q.30,385.20</p>
22	C-2	Áreas de Hangar	15 AÑOS	EP 02 28/01/2021, NOTARIO ELDER ESTURADO BALCARCEL RAMÍREZ	<p>ÁREA</p> <p>FINCA:</p> <p>TIPO:</p> <p>PROPIETARIO:</p> <p>UBICACIÓN FÍSICA:</p>	<p>225.00 m²</p> <p>Bien inmueble urbano inscrito en el Registro General de la Propiedad de la Zona Central, al número doscientos veintiséis (226), folio ciento cincuenta (150) de libro veinte (20) de Guatemala</p> <p>Hangar</p> <p>Estado de Guatemala</p> <p>Aeropuerto Internacional La Aurora</p>	<p>NOMBRE:</p> <p>NIT:</p>	<p>ASTRAL X, SOCIEDAD ANÓNIMA</p>	<p>Q.882.00</p>	<p>Q.158,760.00</p>
23	C-3	Áreas de Hangar	5 años	EP No. 01. 22/01/2020 Notario William Walter Mombroy Lucero	<p>ÁREA</p> <p>FINCA:</p> <p>TIPO:</p> <p>PROPIETARIO:</p> <p>UBICACIÓN FÍSICA:</p>	<p>150.00 m²</p> <p>Bien inmueble urbano inscrito en el Registro General de la Propiedad de la Zona Central, al número doscientos veintiséis (226), folio ciento cincuenta (150) de libro veinte (20) de Guatemala</p> <p>Hangar</p> <p>RODOLFO ESTRADA POSADAS</p> <p>Aeropuerto Internacional La Aurora</p>	<p>NOMBRE:</p> <p>NIT:</p>	<p>RODOLFO ESTRADA POSADAS</p>	<p>Q.13,444.01</p>	<p>Q.24,192.18</p>
24	C-4	Áreas de Hangar	2 años	Contrato Administrativo DS-003-2020 17/02/2020	<p>ÁREA</p> <p>FINCA:</p> <p>TIPO:</p> <p>PROPIETARIO:</p> <p>UBICACIÓN FÍSICA:</p>	<p>225.00m²</p> <p>Bien inmueble urbano inscrito en el Registro General de la Propiedad de la Zona Central, al número doscientos veintiséis (226), folio ciento cincuenta (150) de libro veinte (20) de Guatemala</p> <p>Hangar</p> <p>Estado de Guatemala</p> <p>Aeropuerto Internacional La Aurora</p>	<p>NOMBRE:</p> <p>NIT:</p>	<p>INNOVACIONES INTELIGENTES, SOCIEDAD ANÓNIMA</p>	<p>Q.1,266.05</p>	<p>Q.30,385.20</p>





25	C-5S	Áreas de Hangar	2 AÑOS	CONTRATO ADMINISTRATIVO DS-072-2019	<p>ÁREA: 278.57 m²</p> <p>FINCA: Bien inmueble urbano inscrito en el Registro General de la Propiedad de la Zona Central, al número doscientos veintiséis (226), folio ciento cincuenta (150) de libro veinte (20) de Guatemala</p> <p>TIPO: Hangar</p> <p>PROPIETARIO: Estado de Guatemala</p> <p>UBICACIÓN FÍSICA: Aeropuerto Internacional La Aurora</p> <p>ÁREA: 318.20 m²</p>	<p>NOMBRE: ELECTRONIKS, SOCIEDAD ANÓNIMA</p> <p>NIT: 479931027</p>	Q.1,536.07	Q.27,649.26
26	C-5N	Áreas de Hangar	5 años	EP No. 88 17/09/2021 Notario William Walter Montroy Lucero	<p>FINCA: Bien inmueble urbano inscrito en el Registro General de la Propiedad de la Zona Central, al número doscientos veintiséis (226), folio ciento cincuenta (150) de libro veinte (20) de Guatemala</p> <p>TIPO: Hangar</p> <p>PROPIETARIO: Estado de Guatemala</p> <p>UBICACIÓN FÍSICA: Aeropuerto Internacional La Aurora</p> <p>ÁREA: 600.00 m²</p>	<p>NOMBRE: SERVICIOS AEREOS GLOBALES, S.A.</p> <p>NIT:</p>	Q. 3.595.02	215,701.20
27	C-6	Áreas de Hangar	2 AÑOS	CONTRATO ADMINISTRATIVO No. DS 065-2019 DE FECHA 04/10/2019	<p>FINCA: Bien inmueble urbano inscrito en el Registro General de la Propiedad de la Zona Central, al número doscientos veintiséis (226), folio ciento cincuenta (150) de libro veinte (20) de Guatemala</p> <p>TIPO: Hangar</p> <p>PROPIETARIO: Estado de Guatemala</p> <p>UBICACIÓN FÍSICA: Aeropuerto Internacional La Aurora</p> <p>ÁREA: 225.00 m²</p>	<p>NOMBRE: LUBRICANTES DE CENTROAMERICA, S.A.</p> <p>NIT: 25647679</p>	Q.2,536.16	Q.60,867.84
28	C-7	Áreas de Hangar	2 años	CONTRATO ADMINISTRATIVO DS-25-2021 DE FECHA 07/09/2021	<p>FINCA: Bien inmueble urbano inscrito en el Registro General de la Propiedad de la Zona Central, al número doscientos veintiséis (226), folio ciento cincuenta (150) de libro veinte (20) de Guatemala</p> <p>TIPO: Hangar</p> <p>PROPIETARIO: Estado de Guatemala</p> <p>UBICACIÓN FÍSICA: Aeropuerto Internacional La Aurora</p>	<p>NOMBRE: JULIO CESAR GIRON BARILLAS</p> <p>NIT: 99581-9</p>	Q. 1,260.00	30,240.00




29	C-8	Áreas de Hangar	15 años	EP No. 42.02/09/2020 Notario Enio Ismael López Aguirre	ÁREA FINCA: TIPO: PROPIETARIO: UBICACIÓN FÍSICA:	225.00 m ² Bien inmueble urbano inscrito en el Registro General de la Propiedad de la Zona Central, Hangar Estado de Guatemala Aeropuerto Internacional La Aurora	CARLOS ALFONSO CASTILLO RAMÍREZ NOMBRE: NIT: 290300	Q.882.00	Q.15,876.00
30	C-9-1	Áreas de Hangar	2 AÑOS	EP. No. 63 de fecha 11/08/2021, Notario Jose Rodrigo Muñoz	ÁREA FINCA: TIPO: PROPIETARIO: UBICACIÓN FÍSICA:	225.00 m ² Bien inmueble urbano inscrito en el Registro General de la Propiedad de la Zona Central, al número doscientos cincuenta (150) de libro veinte (20) de Guatemala Hangar Estado de Guatemala Aeropuerto Internacional La Aurora	CACODI, SOCIEDAD ANÓNIMA NOMBRE: NIT: 7314582	Q.948.03	Q.22,752.72
31	C-9-2	Áreas de Hangar	10 años	DS-012-2016 25/1/2016	ÁREA FINCA: TIPO: PROPIETARIO: UBICACIÓN FÍSICA:	304.50 m ² Bien inmueble urbano inscrito en el Registro General de la Propiedad de la Zona Central, al número doscientos veintiséis (226), folio ciento cincuenta (150) de libro veinte (20) de Guatemala Hangar Estado de Guatemala Aeropuerto Internacional La Aurora	COMPAÑÍA INMOBILIARIA SAN JOSE DEL SUR, S.A. NOMBRE: NIT: 106721-4	Q.1,193.64	Q.143,236.80
32	C-10	Áreas de Hangar	2 años	CONTRATO ADMITIVO No. DS-10-2021,, DE FECHA 25/06/2021	ÁREA FINCA: TIPO: PROPIETARIO: UBICACIÓN FÍSICA:	549.70 m ² Bien inmueble urbano inscrito en el Registro General de la Propiedad de la Zona Central, al número doscientos cincuenta (150) de libro veinte (20) de Guatemala Hangar Estado de Guatemala Aeropuerto Internacional La Aurora	AEROVICTOR, S.A. NOMBRE: NIT: 4611446	Q.3,413.31	Q.81,919.44


 ASesoría JURÍDICA
 DGAC
 DIRECCIÓN GENERAL DE ASesorías JURÍDICAS

33	D-1	Áreas de Hangar	15 años	EP 02/02/2021, Notario Julio Alberto Aquino Rodas	<p>ÁREA</p> <p>FINCA:</p> <p>TIPO:</p> <p>PROPIETARIO:</p> <p>UBICACIÓN FÍSICA:</p>	<p>908.72 m²</p> <p>Bien inmueble urbano inscrito en el Registro General de la Propiedad de la Zona Central, al número doscientos veintiséis (226), folio ciento cincuenta (150) de libro veinte (20) de Guatemala</p> <p>Hangar</p> <p>Estado de Guatemala</p> <p>Aeropuerto Internacional La Aurora</p>	<p>NOMBRE:</p> <p>3736717</p> <p>NIT:</p>	<p>SKY PARTS AND SUPPLIES, SOCIEDAD ANÓNIMA</p>	<p>Q.4,882.61</p> <p>Q.878,869.80</p>
34	D-2	Áreas de Hangar	10 años	EP 17 Notaria Analucia Carrillo Marroquin	<p>ÁREA</p> <p>FINCA:</p> <p>TIPO:</p> <p>PROPIETARIO:</p> <p>UBICACIÓN FÍSICA:</p>	<p>311.86 m²</p> <p>Bien inmueble urbano inscrito en el Registro General de la Propiedad de la Zona Central, al número doscientos veintiséis (226), folio ciento cincuenta (150) de libro veinte (20) de Guatemala</p> <p>Hangar</p> <p>Estado de Guatemala</p> <p>Aeropuerto Internacional La Aurora</p>	<p>NOMBRE:</p> <p>479931027</p> <p>NIT:</p>	<p>ELECTRONIKS, S.A.</p>	<p>Q.1,882.32</p> <p>Q.225,878.40</p>
35	D-3	Áreas de Hangar	15 años	E.P. No. 4, 20/01/2020 Notario Rafael Antonio Porrix Sian	<p>ÁREA</p> <p>FINCA:</p> <p>TIPO:</p> <p>PROPIETARIO:</p> <p>UBICACIÓN FÍSICA:</p>	<p>600.00 m²</p> <p>Bien inmueble urbano inscrito en el Registro General de la Propiedad de la Zona Central, al número doscientos veintiséis (226), folio ciento cincuenta (150) de libro veinte (20) de Guatemala</p> <p>Hangar</p> <p>Estado de Guatemala</p> <p>Aeropuerto Internacional La Aurora</p>	<p>NOMBRE:</p> <p>D3 INVESTMENT, SOCIEDAD ANONIMA.</p> <p>NIT:</p>	<p>D3 INVESTMENT, SOCIEDAD ANONIMA.</p>	<p>Q.3,864.00</p> <p>Q.695,520.00</p>
36	D-4	Áreas de Hangar	2 años	CONTRATO ADMINISTRATIVO No. DS 54-2021 20/12/2021	<p>ÁREA</p> <p>FINCA:</p> <p>TIPO:</p> <p>PROPIETARIO:</p> <p>UBICACIÓN FÍSICA:</p>	<p>225.00 m²</p> <p>Bien inmueble urbano inscrito en el Registro General de la Propiedad de la Zona Central, al número doscientos veintiséis (226), folio ciento cincuenta (150) de libro veinte (20) de Guatemala</p> <p>Hangar</p> <p>Estado de Guatemala</p> <p>Aeropuerto Internacional La Aurora</p>	<p>NOMBRE:</p> <p>3163709</p> <p>NIT:</p>	<p>ADMINISTRADORA IXAKEL, SOCIEDAD ANONIMA.</p>	<p>Q.1,260.00</p> <p>Q.30,240.00</p>





37	D-5	Áreas de Hangar	2 AÑOS	CONTRATO ADMINISTRATIVO DS-44-2021 / 19/11/2021	<p>ÁREA: 270.00 m²</p> <p>FINCA: Bien inmueble urbano inscrito en el Registro General de la Propiedad de la Zona Central, al número doscientos veintiséis (226), folio ciento cincuenta (150) de libro veinte (20) de Guatemala</p> <p>TIPO: Hangar</p> <p>PROPIETARIO: Estado de Guatemala</p> <p>UBICACIÓN FÍSICA: Aeropuerto Internacional La Aurora</p> <p>ÁREA: 450.00 m²</p>	<p>NOMBRE: PAUL ENRIQUE ALVAREZ GONZALEZ</p> <p>NIT: 6010288</p>	<p>Q. 2,169.34</p> <p>Q. 52,064.16</p>
38	D-6	Áreas de Hangar	2 AÑOS	CONTRATO ADMINISTRATIVO No. DS-25-2019, de fecha 09/05/2019	<p>FINCA: Bien inmueble urbano inscrito en el Registro General de la Propiedad de la Zona Central, al número doscientos veintiséis (226), folio ciento cincuenta (150) de libro veinte (20) de Guatemala</p> <p>TIPO: Hangar</p> <p>PROPIETARIO: Estado de Guatemala</p> <p>UBICACIÓN FÍSICA: Aeropuerto Internacional La Aurora</p> <p>ÁREA: 225.00 m²</p>	<p>NOMBRE: ANA LUCIA PRIETO GORDANO DE PRADO</p> <p>NIT: 17571634</p>	<p>Q. 2,142.00</p> <p>Q. 51,408.00</p>
39	D-7	Áreas de Hangar	2 AÑOS	EP. NO. 23, NOTARIA ANA VERENA KUHSIEK RUIZ, de fecha 25/03/2021	<p>FINCA: Bien inmueble urbano inscrito en el Registro General de la Propiedad de la Zona Central, al número doscientos veintiséis (226), folio ciento cincuenta (150) de libro veinte (20) de Guatemala</p> <p>TIPO: Hangar</p> <p>PROPIETARIO: Estado de Guatemala</p> <p>UBICACIÓN FÍSICA: Aeropuerto Internacional La Aurora</p>	<p>NOMBRE: ALLTUD, SOCIEDAD ANÓNIMA</p> <p>NIT:</p>	<p>Q. 904.48</p> <p>Q. 21,707.52</p>




UNIDAD DE ASESORIA JURÍDICA
DGAC


40	D-8	Áreas de Hangar	2 años	CONTRATO ADMINISTRATIVO No. DS 23-2018, de fecha 27/03/2018	<p>ÁREA</p> <p>300.00 m²</p> <p>FINCA: Bien inmueble urbano inscrito en el Registro General de la Propiedad de la Zona Central, al número doscientos veintiséis (226), folio ciento cincuenta (150) de libro veinte (20) de Guatemala</p> <p>TIPO: Hangar</p> <p>PROPIETARIO: Estado de Guatemala</p> <p>UBICACIÓN FÍSICA: Aeropuerto Internacional La Aurora</p> <p>ÁREA</p> <p>181.50 m²</p> <p>FINCA: Bien inmueble urbano inscrito en el Registro General de la Propiedad de la Zona Central, al número doscientos veintiséis (226), folio ciento cincuenta (150) de libro veinte (20) de Guatemala</p> <p>TIPO: Hangar</p> <p>PROPIETARIO: Estado de Guatemala</p> <p>UBICACIÓN FÍSICA: Aeropuerto Internacional La Aurora</p>	<p>NOMBRE: EDNA HAYDEE ALONSO REYES DE YOUNG</p> <p>NIT: 2462745</p>	<p>Q.1,176.00</p> <p>Q.28,224.00</p>	
41	D-9	Áreas de Hangar	2 años	CONTRATO ADMITIVO. DS-37-2021, de fecha 15/10/2021	<p>ÁREA</p> <p>987.35 m²</p> <p>FINCA: Bien inmueble urbano inscrito en el Registro General de la Propiedad de la Zona Central, al número doscientos veintiséis (226), folio ciento cincuenta (150) de libro veinte (20) de Guatemala</p> <p>TIPO: Hangar</p> <p>PROPIETARIO: Estado de Guatemala</p> <p>UBICACIÓN FÍSICA: Aeropuerto Internacional La Aurora</p>	<p>NOMBRE: OPERACIONES AGRICOLAS, SOCIEDAD ANONIMA.</p> <p>NIT: 3762572</p>	<p>Q. 2,080.60</p> <p>Q. 49,934.40</p>	
42	D-10	Áreas de Hangar	2 años	CONTRATO ADMINISTRATIVO DS-36-2021 de fecha 15/10/2021	<p>ÁREA</p> <p>987.35 m²</p> <p>FINCA: Bien inmueble urbano inscrito en el Registro General de la Propiedad de la Zona Central, al número doscientos veintiséis (226), folio ciento cincuenta (150) de libro veinte (20) de Guatemala</p> <p>TIPO: Hangar</p> <p>PROPIETARIO: Estado de Guatemala</p> <p>UBICACIÓN FÍSICA: Aeropuerto Internacional La Aurora</p>	<p>NOMBRE: EDNA HAYDEE ALONSO DE YOUNG</p> <p>NIT: 2462745</p>	<p>Q. 7,953.07</p> <p>Q. 190,873.68</p>	


UNIDAD DE ASESORIA JURÍDICA
DGAG

43	E-1	Áreas de Hangar	2 AÑOS	CONTRATO ADMITIVO. DS-07-2019, de fecha 19/03/2019	ÁREA	1185.34 m ²	LUCAR, Sociedad Anónima.	Q.5,103.82	Q.122,491.68
					FINCA:	Bien inmueble urbano inscrito en el Registro General de la Propiedad de la Zona Central, al número doscientos veintiséis (226), folio ciento cincuenta (150) de libro veinte (20) de Guatemala			
					TIPO:	Hangar			
					PROPIETARIO:	Estado de Guatemala			
					UBICACIÓN FÍSICA:		Aeropuerto Internacional La Aurora		
					ÁREA	1094.20 m ²	NIT:		1189603
44	E-2	Áreas de Hangar	2 años	CONTRATO ADMITIVO No. DS-26-2019, de fecha 09/05/2019	FINCA:	Bien inmueble urbano inscrito en el Registro General de la Propiedad de la Zona Central, al número doscientos veintiséis (226), folio ciento cincuenta (150) de libro veinte (20) de Guatemala	GUSTAVO EDUARDO ALDANA OLIVA	Q.6,679.47	Q.160,307.52
					TIPO:	Hangar			
					PROPIETARIO:	Estado de Guatemala			
					UBICACIÓN FÍSICA:	Aeropuerto Internacional La Aurora			
					ÁREA	243.09 m ²	NIT:		1478842
45	E-3	Áreas de Hangar	5 años	EP No. 24 19/12/2019 Notario Patricia Lorena Maruccci Ruano	FINCA:	Bien inmueble urbano inscrito en el Registro General de la Propiedad de la Zona Central, al número doscientos veintiséis (226), folio ciento cincuenta (150) de libro veinte (20) de Guatemala	CONTRAN, SOCIEDAD ANÓNIMA	Q.562.50	Q.33,750.00
					TIPO:	Hangar			
					PROPIETARIO:	Estado de Guatemala			
					UBICACIÓN FÍSICA:	Aeropuerto Internacional La Aurora			
					ÁREA	255.00 m ²	NIT:		33022
46	E-4	Áreas de Hangar	2 años	CONTRATO ADMINISTRATIVO No. DS 42-2021, 22/10/2021	FINCA:	Bien inmueble urbano inscrito en el Registro General de la Propiedad de la Zona Central, al número doscientos veintiséis (226), folio ciento cincuenta (150) de libro veinte (20) de Guatemala	MONICA YVONE ABDO MARINA DE RODAS	Q.1,579.20	Q.37,900.80
					TIPO:	Hangar			
					PROPIETARIO:	Estado de Guatemala			
					UBICACIÓN FÍSICA:	Aeropuerto Internacional La Aurora			
					ÁREA	255.00 m ²	NIT:		5088232
					ÁREA	255.00 m ²	NIT:		5088232





47	E-5	Áreas de Hangar	5 AÑOS	CONTRATO ADMINISTRATIVO DS-637-2019	<p>ÁREA: 300.00 m²</p> <p>FINCA: Bien inmueble urbano inscrito en el Registro General de la Propiedad de la Zona Central, al número doscientos veintiséis (226), folio ciento cincuenta (150) de libro veinte (20) de Guatemala</p> <p>TIPO: Hangar</p> <p>PROPIETARIO: Estado de Guatemala</p> <p>UBICACIÓN FÍSICA: Aeropuerto Internacional La Aurora</p>	<p>NOMBRE: PM, SOCIEDAD ANÓNIMA</p> <p>NIT: 80558402</p>	Q.1,206.24	Q.21,712.32
48	E-6	Áreas de Hangar	2 años	CONTRATO ADMINISTRATIVO No. DS 32-2018, de fecha 19/04/2018	<p>ÁREA: 450.00 m²</p> <p>FINCA: Bien inmueble urbano inscrito en el Registro General de la Propiedad de la Zona Central, al número doscientos veintiséis (226), folio ciento cincuenta (150) de libro veinte (20) de Guatemala</p> <p>TIPO: Hangar</p> <p>PROPIETARIO: Estado de Guatemala</p> <p>UBICACIÓN FÍSICA: Aeropuerto Internacional La Aurora</p>	<p>NOMBRE: COEX GUATEMALA, SOCIEDAD ANÓNIMA</p> <p>NIT: 1526774</p>	Q.1,764.00	Q.42,336.00
49	E-7	Áreas de Hangar	10 años	EP No. 55 07/11/2019 Notario Joel Otoniel Chavez Gramajo	<p>ÁREA: 225.00m²</p> <p>FINCA: Bien inmueble urbano inscrito en el Registro General de la Propiedad de la Zona Central, al número doscientos veintiséis (226), folio ciento cincuenta (150) de libro veinte (20) de Guatemala</p> <p>TIPO: Hangar</p> <p>PROPIETARIO: Estado de Guatemala</p> <p>UBICACIÓN FÍSICA: Aeropuerto Internacional La Aurora</p>	<p>NOMBRE: INMOBILIARIA LAP, S.A.</p> <p>NIT: 29398584</p>	Q.912.49	Q.109,498.80






50	E-8	EDNA HAYDEE ALONSO DE YOUNG	2 AÑOS	CONTRATO ADMINISTRATIVO DS-28-2021, 16/09/2021	ÁREA 450.00m ² FINCA: Bien inmueble urbano inscrito en el Registro General de la Propiedad de la Zona Central, al número doscientos veintiséis (226), folio ciento cincuenta (150) de libro veinte (20) de Guatemala TIPO: Hangar PROPIETARIO: Estado de Guatemala UBICACIÓN FÍSICA: Aeropuerto Internacional La Aurora	NOMBRE: EDNA HAYDEE ALONSO DE YOUNG NIT: 2462745	Q. 3,024.00 Q. 72,576.00
51	E-9	Áreas de Hangar	15 AÑOS	ESCRITURA PÚBLICA NO. 65, de fecha 23/05/2022	ÁREA 360.00m ² FINCA: Bien inmueble urbano inscrito en el Registro General de la Propiedad de la Zona Central, al número doscientos veintiséis (226), folio ciento cincuenta (150) de libro veinte (20) de Guatemala TIPO: Hangar PROPIETARIO: Estado de Guatemala UBICACIÓN FÍSICA: Aeropuerto Internacional La Aurora	NOMBRE: WORLD AIR SKY, SOCIEDAD ANONIMA NIT: 94245142	Q. 2,374.47 Q. 427,404.60
52	E-10	Áreas de Hangar	2 AÑOS	CONTRATO ADMINISTRATIVO No. DS-04-2022, de fecha 05/01/2022	ÁREA 360.00m ² FINCA: Bien inmueble urbano inscrito en el Registro General de la Propiedad de la Zona Central, al número doscientos veintiséis (226), folio ciento cincuenta (150) de libro veinte (20) de Guatemala TIPO: Hangar PROPIETARIO: Estado de Guatemala UBICACIÓN FÍSICA: Aeropuerto Internacional La Aurora	NOMBRE: BIENES CASTILLA, SOCIEDAD ANONIMA NIT: 26398354	Q. 2,016.00 Q. 48,384.00

53	E-11	Áreas de Hangar	10 AÑOS	EP. No. 132.05/09/2019 Notario José Guillermo Castellanos Molina	ÁREA	360.00m ²	Bien inmueble urbano inscrito en el Registro General de la Propiedad de la Zona Central, al número doscientos veintiséis (226), folio ciento cincuenta (150) de libro veinte (20) de Guatemala	NOMBRE: 30022568	AVIFLEX, S.A.	Q.1,411.20	Q.169,344.00
					FINCA:	Hangar					
					TIPO:	Estado de Guatemala					
					PROPIETARIO:	Aeropuerto Internacional La Aurora					
54	E-12	Áreas de Hangar	5 Años	EP. No. 17, 17/05/2021 Ante la Notaria Ana Sofía Escobar Escobar	ÁREA	600.60m ²	Bien inmueble urbano inscrito en el Registro General de la Propiedad de la Zona Central, al número doscientos veintiséis (226), folio ciento cincuenta (150) de libro veinte (20) de Guatemala	NOMBRE: 994569	CARLOS RENE TSCHEN VALLADARES	Q.2,534.63	Q.152,077.80
					FINCA:	Hangar					
					TIPO:	Estado de Guatemala					
					PROPIETARIO:	Aeropuerto Internacional La Aurora					
55	F-1	Áreas de Hangar	5 años	ESC. P. NUMERO 16 FECHA 30/01/2020, Notario Jose Guillermo Castellanos Molina	ÁREA	1165.50m ²	Bien inmueble urbano inscrito en el Registro General de la Propiedad de la Zona Central, al número doscientos veintiséis (226), folio ciento cincuenta (150) de libro veinte (20) de Guatemala	NOMBRE: 52218406	AVIFLEX, S.A.	Q.5,051.14	Q.121,227.36
					FINCA:	Hangar					
					TIPO:	Estado de Guatemala					
					PROPIETARIO:	Aeropuerto Internacional La Aurora					




56	F-4	Áreas de Hangar	15 años	EP. NO 19 de fecha 13/01/2020 Notario Sergio Antonio Escobar Esteban	<p>ÁREA: 225.00m²</p> <p>FINCA: Bien inmueble urbano inscrito en el Registro General de la Propiedad de la Zona Central, al número doscientos veintiséis (226), folio ciento cincuenta (150) de libro veinte (20) de Guatemala</p> <p>TIPO: Hangar</p> <p>PROPIETARIO: Estado de Guatemala</p> <p>UBICACIÓN FÍSICA: Aeropuerto Internacional La Aurora</p>	<p>NOMBRE: OPERACIONES INDUSTRIALES Y AGROPECUARIAS, S.A.</p> <p>NIT: 1.198866-5</p>	Q.787.50	Q.9,450.00
	F-5	Áreas de Hangar	15 años	E.P. 23 de fecha 26/07/2021. Notario Elder Estuardo Balcarcel Ramirez	<p>ÁREA: 225.00m²</p> <p>FINCA: Bien inmueble urbano inscrito en el Registro General de la Propiedad de la Zona Central, al número doscientos veintiséis (226), folio ciento cincuenta (150) de libro veinte (20) de Guatemala</p> <p>TIPO: Hangar</p> <p>PROPIETARIO: Estado de Guatemala</p> <p>UBICACIÓN FÍSICA: Aeropuerto Internacional La Aurora</p>	<p>NOMBRE: IMPORTADORA PACAMAS UNO, S.A.</p> <p>NIT:</p>	Q.	158,760.00
58	F-6	Áreas de Hangar	2 Años	EP. No.28 03/10/2019 Brenda Lisette Lambour Figueroa	<p>ÁREA: 450.00m²</p> <p>FINCA: Bien inmueble urbano inscrito en el Registro General de la Propiedad de la Zona Central, al número doscientos veintiséis (226), folio ciento cincuenta (150) de libro veinte (20) de Guatemala</p> <p>TIPO: Hangar</p> <p>PROPIETARIO: Estado de Guatemala</p> <p>UBICACIÓN FÍSICA: Aeropuerto Internacional La Aurora</p>	<p>NOMBRE: HANGAR F6, SOCIEDAD ANONIMA</p> <p>NIT:</p>	Q.	882.00
59	F-7				<p>TIPO: Hangar</p> <p>PROPIETARIO: Estado de Guatemala</p> <p>UBICACIÓN FÍSICA: Aeropuerto Internacional La Aurora</p>	<p>NIT: 69779597</p>	Q.1.919.68	Q.34,554.24



[Handwritten signature in blue ink]

60	F-8	Áreas de Hangar	2 AÑOS	CONTRATO ADMITIVO. No. DS-09-2022	<p>ÁREA</p> <p>225.00m²</p> <p>FINCA: Bien inmueble urbano inscrito en el Registro General de la Propiedad de la Zona Central, al número doscientos veintiséis (226), folio ciento cincuenta (150) de libro veinte (20) de Guatemala</p> <p>TIPO: Hangar</p> <p>PROPIETARIO: Estado de Guatemala</p> <p>UBICACIÓN FÍSICA: Aeropuerto Internacional La Aurora</p> <p>ÁREA</p> <p>450.00m²</p> <p>FINCA: Bien inmueble urbano inscrito en el Registro General de la Propiedad de la Zona Central, al número doscientos veintiséis (226), folio ciento cincuenta (150) de libro veinte (20) de Guatemala</p> <p>TIPO: Hangar</p> <p>PROPIETARIO: Estado de Guatemala</p> <p>UBICACIÓN FÍSICA: Aeropuerto Internacional La Aurora</p>	<p>NOMBRE: PLANTACIONES DEL SUR, S.A.</p> <p>NIT: 4928857</p> <p>NOMBRE: TRANSFORMADOR A METALÚRGICA, SOCIEDAD ANÓNIMA</p> <p>NIT: 5533759</p> <p>NOMBRE: INVERSIONES MULTIPLES VERSA, S.A.</p> <p>NIT: 6949068-6</p>	<p>Q. 1,645.17</p> <p>Q. 39,484.08</p>
61	F-9	Áreas de Hangar	5 AÑOS	Escritura Publica No. 24 de fecha 5/03/2020 Notario Alvaro Hurtado Bocaletti	<p>ÁREA</p> <p>225.00m²</p> <p>FINCA: Bien inmueble urbano inscrito en el Registro General de la Propiedad de la Zona Central, al número doscientos veintiséis (226), folio ciento cincuenta (150) de libro veinte (20) de Guatemala</p> <p>TIPO: Hangar</p> <p>PROPIETARIO: Estado de Guatemala</p> <p>UBICACIÓN FÍSICA: Aeropuerto Internacional La Aurora</p>	<p>NOMBRE: TRANSFORMADOR A METALÚRGICA, SOCIEDAD ANÓNIMA</p> <p>NIT: 5533759</p>	<p>Q. 46,186.32</p>
62	F-10				<p>ÁREA</p> <p>225.00m²</p> <p>FINCA: Bien inmueble urbano inscrito en el Registro General de la Propiedad de la Zona Central, al número doscientos veintiséis (226), folio ciento cincuenta (150) de libro veinte (20) de Guatemala</p> <p>TIPO: Hangar</p> <p>PROPIETARIO: Estado de Guatemala</p> <p>UBICACIÓN FÍSICA: Aeropuerto Internacional La Aurora</p>	<p>NOMBRE: INVERSIONES MULTIPLES VERSA, S.A.</p> <p>NIT: 6949068-6</p>	<p>Q. 1,924.42</p> <p>Q. 105,840.00</p>
63	F-11	Áreas de Hangar	10 años	DS-004-2016 11/01/2016	<p>ÁREA</p> <p>225.00m²</p> <p>FINCA: Bien inmueble urbano inscrito en el Registro General de la Propiedad de la Zona Central, al número doscientos veintiséis (226), folio ciento cincuenta (150) de libro veinte (20) de Guatemala</p> <p>TIPO: Hangar</p> <p>PROPIETARIO: Estado de Guatemala</p> <p>UBICACIÓN FÍSICA: Aeropuerto Internacional La Aurora</p>	<p>NOMBRE: INVERSIONES MULTIPLES VERSA, S.A.</p> <p>NIT: 6949068-6</p>	<p>Q. 882.00</p> <p>Q. 105,840.00</p>

Handwritten signature in blue ink over a circular official stamp. The stamp contains the text 'OFICINA DE ASESORIA JURÍDICA' and 'DGAC'.


64	F-12	Áreas de Hangar	10 años	DS-120-2015 18/12/2015	<p>ÁREA</p> <p>225.00m²</p> <p>Bien inmueble urbano inscrito en el Registro General de la Propiedad de la Zona Central, al número doscientos veintiséis (226), folio ciento cincuenta (150) de libro veinte (20) de Guatemala</p> <p>FINCA:</p> <p>TIPO: Hangar</p> <p>PROPIETARIO: Estado de Guatemala</p> <p>UBICACIÓN FÍSICA: Aeropuerto Internacional La Aurora</p>	<p>NOMBRE:</p> <p>2001544-5</p> <p>NIT:</p>	SERVICIOS DE PERSONAL ESPECIALIZADO, S.A.	Q.932.82	Q.111.938.4
65	F-13	Áreas de Hangar	15 AÑOS	ESCRITURA PUBLICA 130 DE FECHA 21/12/2022, Notario GANADY ALEXANDER BRAN MUNOZ	<p>ÁREA</p> <p>249.85m²</p> <p>Bien inmueble urbano inscrito en el Registro General de la Propiedad de la Zona Central, al número doscientos veintiséis (226), folio ciento cincuenta (150) de libro veinte (20) de Guatemala</p> <p>FINCA:</p> <p>TIPO: Hangar</p> <p>PROPIETARIO: Estado de Guatemala</p> <p>UBICACIÓN FÍSICA: Aeropuerto Internacional La Aurora</p>	<p>NOMBRE:</p> <p>7372000</p> <p>NIT:</p>	INVERSION TURISTICA Y FORESTAL SAN JOSE, SOCIEDAD ANONIMA	1.552.18 Q	279,392.40 Q
66	F-14	Áreas de Hangar	1 AÑO	DS-06-2023 de fecha 12/01/2023	<p>ÁREA</p> <p>582.10m²</p> <p>Bien inmueble urbano inscrito en el Registro General de la Propiedad de la Zona Central, al número doscientos veintiséis (226), folio ciento cincuenta (150) de libro veinte (20) de Guatemala</p> <p>FINCA:</p> <p>TIPO: Hangar</p> <p>PROPIETARIO: Estado de Guatemala</p> <p>UBICACIÓN FÍSICA: Aeropuerto Internacional La Aurora</p>	<p>NOMBRE:</p> <p>129270-6</p> <p>NIT:</p>	MANUEL GUILLERMO ORTIZ DALCHOW	4,481.18 Q	53,774.16 Q



67	F-15	Áreas de Hangar	5 años	E.P. No. 54 24/10/2019 Notario, Sergio Antonio Escobar Estaban	ÁREA	225.00m ² Bien inmueble urbano inscrito en el Registro General de la Propiedad de la Zona Central, al número doscientos veintiséis (226), folio ciento cincuenta (150) de libro veinte (20) de Guatemala	NOMBRE: GILBERT WAYNE DANIELS JACKSON	Q.882.00	Q.52,920.00		
										TIPO: Hangar	
										PROPIETARIO: Estado de Guatemala	
										UBICACIÓN FÍSICA: Aeropuerto Internacional La Aurora	
68	F-15A	Áreas de Hangar	5 años	EP No. 57 25/11/2019 Notario Sergio Antonio Estaban Escobar	ÁREA	225.00m ² Bien inmueble urbano inscrito en el Registro General de la Propiedad de la Zona Central, al número doscientos veintiséis (226), folio ciento cincuenta (150) de libro veinte (20) de Guatemala	NOMBRE: ROBERTO ALFONSO GUIROLA COBAR	Q.882.00	Q.52,920.00		
										TIPO: Hangar	
										PROPIETARIO: Estado de Guatemala	
										UBICACIÓN FÍSICA: Aeropuerto Internacional La Aurora	
69	F-16	Áreas de Hangar	2 AÑOS	E.P No. 65, DE FECHA 20/04/2021. Notario Gregorio Efraim Aguilier Lambour	ÁREA	225.00m ² Bien inmueble urbano inscrito en el Registro General de la Propiedad de la Zona Central, al número doscientos veintiséis (226), folio ciento cincuenta (150) de libro veinte (20) de Guatemala	NOMBRE: HECTOR GUILLERMO ZIMIERI MASSIS	Q.882.00	Q.21,168.00		
										TIPO: Hangar	
										PROPIETARIO: Estado de Guatemala	
										UBICACIÓN FÍSICA: Aeropuerto Internacional La Aurora	
70	F-17	Áreas de Hangar	2 AÑOS	DS-02-2022 DE FECHA 04/01/2022	ÁREA	225.00m ² Bien inmueble urbano inscrito en el Registro General de la Propiedad de la Zona Central, al número doscientos veintiséis (226), folio ciento cincuenta (150) de libro veinte (20) de Guatemala	NOMBRE: SANTEMAR, S.A.	Q.882.00	Q.21,168.00		
										TIPO: Hangar	
										PROPIETARIO: Estado de Guatemala	
										UBICACIÓN FÍSICA: Aeropuerto Internacional La Aurora	
								Q	1,443.47	Q	34,643.28





71	F-18	Áreas de Hangar	2 AÑOS	E.P. No. 149 de fecha 18/08/2021 Notario Gregorio Efrín Aguilar Lambour	<p>ÁREA: 270.00m²</p> <p>FINCA: Bien inmueble urbano inscrito en el Registro General de la Propiedad de la Zona Central, al número doscientos veintiséis (226), folio ciento cincuenta (150) de libro veinte (20) de Guatemala</p> <p>TIPO: Hangar</p> <p>PROPIETARIO: Estado de Guatemala</p> <p>UBICACIÓN FÍSICA: Aeropuerto Internacional La Aurora</p> <p>ÁREA: 96.42m²</p>	<p>NOMBRE: JUAN JOSE JOP GAZEL</p> <p>NIT: 1431633</p>	Q.1,058.40	Q.25,401.60
72	F-18A	Áreas de Hangar	15 años	EP. NO. 15 de fecha 29/07/2019, Notario Joel Otoniel Chávez Gramajo	<p>FINCA: Bien inmueble urbano inscrito en el Registro General de la Propiedad de la Zona Central, al número doscientos veintiséis (226), folio ciento cincuenta (150) de libro veinte (20) de Guatemala</p> <p>TIPO: Hangar</p> <p>PROPIETARIO: Estado de Guatemala</p> <p>UBICACIÓN FÍSICA: Aeropuerto Internacional La Aurora</p> <p>ÁREA: 413.84m²</p>	<p>NOMBRE: TRANSPORTES AEREOS GUATEMALTECOS, S.A.</p> <p>NIT: 527303K</p>	Q.1,207.63	Q.28,983.12
73	F-19	Áreas de Hangar	15 años	EP. No. 16,29/07/2019, Notario Joel Otoniel Chávez	<p>FINCA: Bien inmueble urbano inscrito en el Registro General de la Propiedad de la Zona Central, al número doscientos veintiséis (226), folio ciento cincuenta (150) de libro veinte (20) de Guatemala</p> <p>TIPO: Hangar</p> <p>PROPIETARIO: Estado de Guatemala</p> <p>UBICACIÓN FÍSICA: Aeropuerto Internacional La Aurora</p>	<p>NOMBRE: TRANSPORTES AEREOS GUATEMALTECOS, S.A.</p> <p>NIT: 527303K</p>	Q.3,761.77	Q.67,711.86


 UNIDAD DE ASESORIA JURÍDICA
 DIRECCIÓN GENERAL DE ASESORIA JURÍDICA
 DGAC



74	G-1	Áreas de Hangar	2 AÑOS	CONTRATO ADMINISTRATIVO DS-09-2021 de fecha 17/06/2021	<p>ÁREA</p> <p>FINCA:</p> <p>TIPO:</p> <p>PROPIETARIO:</p> <p>UBICACIÓN FÍSICA:</p>	<p>360.00m²</p> <p>Bien inmueble urbano inscrito en el Registro General de la Propiedad de la Zona Central, al número doscientos veintiséis (226), folio ciento cincuenta (150) de libro veinte (20) de Guatemala</p> <p>Hangar</p> <p>Estado de Guatemala</p> <p>Aeropuerto Internacional La Aurora</p>	<p>NOMBRE:</p> <p>NIT:</p>	FUMIGACION AEREA, S.A.	Q.1,411.21	Q.33,868.80
75	G-2	Áreas de Hangar	15 AÑOS	EP No. 167 27/07/2017 Notario Jan Markus Blihr Vargas. EP. De Modificación No. 18 de fecha 20/04/2018, Notario Luis Alfonso Tobar Lima	<p>ÁREA</p> <p>FINCA:</p> <p>TIPO:</p> <p>PROPIETARIO:</p> <p>UBICACIÓN FÍSICA:</p>	<p>516.00m²</p> <p>Bien inmueble urbano inscrito en el Registro General de la Propiedad de la Zona Central, al número doscientos veintiséis (226), folio ciento cincuenta (150) de libro veinte (20) de Guatemala</p> <p>Hangar</p> <p>Estado de Guatemala</p> <p>Aeropuerto Internacional La Aurora</p>	<p>NOMBRE:</p> <p>NIT:</p>	COMERCIALIZADOR A LA MEGO, S.A.	Q.2,189.60	Q.394,128.00
76	G-3	Áreas de Hangar	2 años	DS-03-2023 DE 11/01/2023	<p>ÁREA</p> <p>FINCA:</p> <p>TIPO:</p> <p>PROPIETARIO:</p> <p>UBICACIÓN FÍSICA:</p>	<p>m²</p> <p>Bien inmueble urbano inscrito en el Registro General de la Propiedad de la Zona Central, al número doscientos veintiséis (226), folio ciento cincuenta (150) de libro veinte (20) de Guatemala</p> <p>Hangar</p> <p>Estado de Guatemala</p> <p>Aeropuerto Internacional La Aurora</p>	<p>NOMBRE:</p> <p>NIT:</p>	MUSIGNA, S.A.	Q.2,124.66	Q.50,991.84

77	G-4	Áreas de Hangar	2 años	CONTRATO ADMINISTRATIVO No. DS 23-2021, de fecha 6/09/2021	<p>ÁREA: 290.43m²</p> <p>FINCA: Bien inmueble urbano inscrito en el Registro General de la Propiedad de la Zona Central, al número doscientos veintiséis (226), folio ciento cincuenta (150) de libro veinte (20) de Guatemala</p> <p>TIPO: Hangar</p> <p>PROPIETARIO: Estado de Guatemala</p> <p>UBICACIÓN FÍSICA: Aeropuerto Internacional La Aurora</p>	ENRIQUE IBARGÜEN PUJÓL	317365	Q.1,358.07	Q.32,593.68
78	G-5	Áreas de Hangar	10 años	DS-115-2015 16/12/2015	<p>ÁREA: 270.00m²</p> <p>FINCA: Bien inmueble urbano inscrito en el Registro General de la Propiedad de la Zona Central, al número doscientos veintiséis (226), folio ciento cincuenta (150) de libro veinte (20) de Guatemala</p> <p>TIPO: Hangar</p> <p>PROPIETARIO: Estado de Guatemala</p> <p>UBICACIÓN FÍSICA: Aeropuerto Internacional La Aurora</p>	NEVALSA, S.A.	5983584-2	Q.1,058.40	Q.127,008.00
79	G-6	Áreas de Hangar	2 años	CONTRATO ADMINISTRATIVO No. DS 068-2019 DE FECHA 15/10/2019	<p>ÁREA: 270.00m²</p> <p>FINCA: Bien inmueble urbano inscrito en el Registro General de la Propiedad de la Zona Central, al número doscientos veintiséis (226), folio ciento cincuenta (150) de libro veinte (20) de Guatemala</p> <p>TIPO: Hangar</p> <p>PROPIETARIO: Estado de Guatemala</p> <p>UBICACIÓN FÍSICA: Aeropuerto Internacional La Aurora</p>	DUBAI, SOCIEDAD ANÓNIMA	8098964	Q.1,565.38	Q.28,176.84

UNIDAD DE ASesorÍA JURÍDICA
DGAC



80	G-7	Áreas de Hangar	2 AÑOS	DS-13-2022 DE FECHA 28/03/2022	<p>ÁREA: 276.74m²</p> <p>FINCA: Bien inmueble urbano inscrito en el Registro General de la Propiedad de la Zona Central, al número doscientos veintiséis (226), folio ciento cincuenta (150) de libro veinte (20) de Guatemala</p> <p>TIPO: Hangar</p> <p>PROPIETARIO: Estado de Guatemala</p> <p>UBICACIÓN FÍSICA: Aeropuerto Internacional La Aurora</p> <p>ÁREA: 22.24m²</p> <p>FINCA: Bien inmueble urbano inscrito en el Registro General de la Propiedad de la Zona Central, al número doscientos veintiséis (226), folio ciento cincuenta (150) de libro veinte (20) de Guatemala</p> <p>TIPO: Hangar</p> <p>PROPIETARIO: Estado de Guatemala</p> <p>UBICACIÓN FÍSICA: Aeropuerto Internacional La Aurora</p>	<p>NOMBRE: PROMOTORES CORPORATIVOS, S.A.</p> <p>NIT: 8456275</p>	<p>Q. 1,717.71</p> <p>Q. 41,225.05</p>
81	G-9	Áreas de Hangar	10 años	CONTRATO ADMINISTRATIVO DS-26-2021 DE FECHA 07/09/2021	<p>ÁREA: 294.08m²</p> <p>FINCA: Bien inmueble urbano inscrito en el Registro General de la Propiedad de la Zona Central, al número doscientos veintiséis (226), folio ciento cincuenta (150) de libro veinte (20) de Guatemala</p> <p>TIPO: Hangar</p> <p>PROPIETARIO: Estado de Guatemala</p> <p>UBICACIÓN FÍSICA: Aeropuerto Internacional La Aurora</p>	<p>NOMBRE: DISCOL, SOCIEDAD ANONIMA</p> <p>NIT: 30492890</p>	<p>Q.1,991.36</p> <p>Q. 47,792.64</p>
82	G-9A	Áreas de Hangar	15 años	EP. No. 18, 29/07/2019, Notario Joel Otoniel Chávez Gramajo	<p>ÁREA: 294.08m²</p> <p>FINCA: Bien inmueble urbano inscrito en el Registro General de la Propiedad de la Zona Central, al número doscientos veintiséis (226), folio ciento cincuenta (150) de libro veinte (20) de Guatemala</p> <p>TIPO: Hangar</p> <p>PROPIETARIO: Estado de Guatemala</p> <p>UBICACIÓN FÍSICA: Aeropuerto Internacional La Aurora</p>	<p>NOMBRE: TRANSPORTES AÉREOS GUATEMALTECOS, SOCIEDAD ANÓNIMA</p> <p>NIT: 527303K</p>	<p>Q.2,634.96</p> <p>Q.47,425.28</p>

83	G-11	Áreas de Hangar	5 años	EP 367, de fecha 29/12/2003 Notario Juan José Morales Ruiz	ÁREA 222.00m ² FINCA: Bien inmueble urbano inscrito en el Registro General de la Propiedad de la Zona Central, al número doscientos veintiséis (226), folio ciento cincuenta (150) de libro veinte (20) de Guatemala TIPO: Hangar PROPIETARIO: Estado de Guatemala UBICACIÓN FÍSICA: Aeropuerto Internacional La Aurora	LUIS P. CHANG FIGUEROA NOMBRE: 1494517-7 NIT:	Q.1.554.00	Q.93,240.00
84	G-12							
85	G-13	Áreas de Hangar	2 años	DS-059-2019, 06/07/2019	ÁREA 300.00m ² FINCA: Bien inmueble urbano inscrito en el Registro General de la Propiedad de la Zona Central, al número doscientos veintiséis (226), folio ciento cincuenta (150) de libro veinte (20) de Guatemala TIPO: Hangar PROPIETARIO: Estado de Guatemala UBICACIÓN FÍSICA: Aeropuerto Internacional La Aurora	ACEROS PREFABRICADO, S.A. NOMBRE: 11088 NIT:	Q.1.176.00	Q.21,168.00
86	G-14	Áreas de Hangar	2 años	CONTRATO ADMINISTRATIVO No. DS 11-2020, de fecha 14/7/2020	ÁREA 600.00m ² FINCA: Bien inmueble urbano inscrito en el Registro General de la Propiedad de la Zona Central, al número doscientos veintiséis (226), folio ciento cincuenta (150) de libro veinte (20) de Guatemala TIPO: Hangar PROPIETARIO: Estado de Guatemala UBICACIÓN FÍSICA: Aeropuerto Internacional La Aurora	MARIO OSBALDO MENA STRIKER NOMBRE: 1238833 NIT:	Q.2,731.26	Q.65,550.24
87	G-15							
88	G-16	Áreas de Hangar	2 AÑOS	CONTRATO ADMINISTRATIVO No. DS 53-2021 20/12/2021	ÁREA 380.00m ² FINCA: Bien inmueble urbano inscrito en el Registro General de la Propiedad de la Zona Central, al número doscientos veintiséis (226), folio ciento cincuenta (150) de libro veinte (20) de Guatemala TIPO: Hangar PROPIETARIO: Estado de Guatemala UBICACIÓN FÍSICA: Aeropuerto Internacional La Aurora	INVERSIONES LOS APOSENTOS, S.A. NOMBRE: 29647932 NIT:	Q	2,138.89 Q




89	G-17	Áreas de Hangar	15 años	EP. No. 17 29/07/2019, Ante la Notario Joel Otoniel Chavez Gramajo	<p>ÁREA</p> <p>FINCA:</p> <p>TIPO:</p> <p>PROPIETARIO:</p> <p>UBICACIÓN FÍSICA:</p>	<p>89.79m²</p> <p>Bien inmueble urbano inscrito en el Registro General de la Propiedad de la Zona Central, al número doscientos veintiséis (226), folio ciento cincuenta (150) de libro veinte (20) de Guatemala</p> <p>Hangar</p> <p>Estado de Guatemala</p> <p>Aeropuerto Internacional La Aurora</p>	<p>NOMBRE:</p> <p>527303K</p> <p>NIT:</p>	<p>TRANSPORTES AEREOS GUATEMALTECOS, S.A.</p>	<p>Q.804.52</p> <p>Q.14,481.36</p>
90	H-1	Áreas de Hangar	15 años	DS-015-2015 4/3/2015	<p>ÁREA</p> <p>FINCA:</p> <p>TIPO:</p> <p>PROPIETARIO:</p> <p>UBICACIÓN FÍSICA:</p>	<p>1669.59m²</p> <p>Bien inmueble urbano inscrito en el Registro General de la Propiedad de la Zona Central, al número doscientos veintiséis (226), folio ciento cincuenta (150) de libro veinte (20) de Guatemala</p> <p>Hangar</p> <p>Estado de Guatemala</p> <p>Aeropuerto Internacional La Aurora</p>	<p>NOMBRE:</p> <p>497244-9</p> <p>NIT:</p>	<p>LOSA INVERSIONES, S.A.</p>	<p>Q.8,233.88</p> <p>Q.1,482,098.40</p>
91	H-3	Áreas de Hangar	5 años	EP No. 32 12/12/2019 Notario Gloria María Tumín Aguilier	<p>ÁREA</p> <p>FINCA:</p> <p>TIPO:</p> <p>PROPIETARIO:</p> <p>UBICACIÓN FÍSICA:</p>	<p>225.00m²</p> <p>Bien inmueble urbano inscrito en el Registro General de la Propiedad de la Zona Central, al número doscientos veintiséis (226), folio ciento cincuenta (150) de libro veinte (20) de Guatemala</p> <p>Hangar</p> <p>Estado de Guatemala</p> <p>Aeropuerto Internacional La Aurora</p>	<p>NOMBRE:</p> <p>216593</p> <p>NIT:</p>	<p>RODRIGO DELGADO GARCIA RENDUELES</p>	<p>Q.948.53</p> <p>Q.22,764.72</p>

92	H-3-1	Áreas de Hangar	2 años	EP.No. 27, de fecha 08/04/2021, Notario David Albizures del Cid	<p>ÁREA</p> <p>FINCA:</p> <p>TIPO:</p> <p>PROPIETARIO:</p> <p>UBICACIÓN FÍSICA:</p>	<p>225.00m²</p> <p>Bien inmueble urbano inscrito en el Registro General de la Propiedad de la Zona Central, al número doscientos veintiséis (226), folio ciento cincuenta (150) de libro veinte (20) de Guatemala</p> <p>Hangar</p> <p>Estado de Guatemala</p> <p>Aeropuerto Internacional La Aurora</p>	<p>NOMBRE:</p> <p>202260-5</p> <p>NIT:</p>	JOSE SALAME MASSIS	Q.948.53	Q.22,764.72
93	H-4	Áreas de Hangar	10 años	DS-001-2012 9/1/2012	<p>ÁREA</p> <p>FINCA:</p> <p>TIPO:</p> <p>PROPIETARIO:</p> <p>UBICACIÓN FÍSICA:</p>	<p>450.00m²</p> <p>Bien inmueble urbano inscrito en el Registro General de la Propiedad de la Zona Central, al número doscientos veintiséis (226), folio ciento cincuenta (150) de libro veinte (20) de Guatemala</p> <p>Hangar</p> <p>Estado de Guatemala</p> <p>Aeropuerto Internacional La Aurora</p>	<p>NOMBRE:</p> <p>ARTRANS, S.A.</p> <p>NIT:</p> <p>4640678-6</p>		Q.1,575.00	Q.189,000.00
94	H-5	Áreas de Hangar	2 años	CONTRATO ADMINISTRATIVO No DS-26-2018, de fecha 27/03/2018	<p>ÁREA</p> <p>FINCA:</p> <p>TIPO:</p> <p>PROPIETARIO:</p> <p>UBICACIÓN FÍSICA:</p>	<p>739.90m²</p> <p>Bien inmueble urbano inscrito en el Registro General de la Propiedad de la Zona Central, al número doscientos veintiséis (226), folio ciento cincuenta (150) de libro veinte (20) de Guatemala</p> <p>Hangar</p> <p>Estado de Guatemala</p> <p>Aeropuerto Internacional La Aurora</p>	<p>NOMBRE:</p> <p>ACEROS PREFABRICADO, S.A.</p> <p>NIT:</p> <p>11088</p>		Q.3,844.71	Q.92,273.04





95	H-6	Áreas de Hangar	15 años	E. P. No. 8 18/02/2020 Notario Marlon Christian Reyes Cruz	1268.53m ² Finca: TIPO: PROPIETARIO: UBICACIÓN FÍSICA:	Bien inmueble urbano inscrito en el Registro General de la Propiedad de la Zona Central, al número doscientos veintiséis (226), folio ciento cincuenta (150) de libro veinte (20) de Guatemala Hangar Estado de Guatemala Aeropuerto Internacional La Aurora	NOMBRE: NIT:	EMBAJADA DE LOS ESTADOS UNIDOS DE AMÉRICA (PARA EL PROGRAMA MOSCAMED) 3474976 NIT: Gratuito	****
96	HNW-3	DHL DE GUATEMALA	10 años	DS-008-2016 20/1/2016	7,600.47m ² Finca: TIPO: PROPIETARIO: UBICACIÓN FÍSICA:	Bien inmueble urbano inscrito en el Registro General de la Propiedad de la Zona Central, al número doscientos veintiséis (226), folio ciento cincuenta (150) de libro veinte (20) de Guatemala Hangar Estado de Guatemala Aeropuerto Internacional La Aurora	NOMBRE: NIT:	DHL DE GUATEMALA 390362-1 NIT: Q.45,661.07	Q.5,479,328.4
97	HNW-5	AIRPLANE SERVICES, S.A.	15 años	Escritura Pública No. 6 5/2/2013 Dinora Noemi Ceijas Díaz	7089.08m ² Finca: TIPO: PROPIETARIO: UBICACIÓN FÍSICA:	Bien inmueble urbano inscrito en el Registro General de la Propiedad de la Zona Central, al número doscientos veintiséis (226), folio ciento cincuenta (150) de libro veinte (20) de Guatemala Hangar Estado de Guatemala Aeropuerto Internacional La Aurora	NOMBRE: NIT:	AIRPLANE SERVICES, S.A. 3984733-0 NIT: Q.35,445.40	Q.6,380,172.00


 UNIDAD DE ASESORIA JURÍDICA
 DIRECCIÓN GENERAL DE AERONÁUTICA CIVIL
 DGAC



98	HNW-6A	CORPORACION AINCO, S.A.	10 años	Escritura Pública No. 5 14/06/2019 Joel Oroniel Chávez Gramajo	<p>ÁREA</p> <p>FINCA:</p> <p>TIPO:</p> <p>PROPIETARIO:</p> <p>UBICACIÓN FÍSICA:</p>	<p>2304.80m²</p> <p>Bien inmueble urbano inscrito en el Registro General de la Propiedad de la Zona Central, al número doscientos veintiséis (226), folio ciento cincuenta (150) de libro veinte (20) de Guatemala</p> <p>Hangar</p> <p>Estado de Guatemala</p> <p>Aeropuerto Internacional La Aurora</p>	<p>NOMBRE:</p> <p>1165186</p> <p>NIT:</p>	CORPORACION AINCO, S.A.	Q.3,034.82	Q.1,084,178.40
99	HNW-18	AERODESPACHOS, S.A.	18 meses	EP No. 8 21/2/2017 Lucy Elizabeth López Estrada	<p>ÁREA</p> <p>FINCA:</p> <p>TIPO:</p> <p>PROPIETARIO:</p> <p>UBICACIÓN FÍSICA:</p>	<p>2322.25m²/162.91m²</p> <p>Bien inmueble urbano inscrito en el Registro General de la Propiedad de la Zona Central, al número doscientos veintiséis (226), folio ciento cincuenta (150) de libro veinte (20) de Guatemala</p> <p>Hangar</p> <p>Estado de Guatemala</p> <p>Aeropuerto Internacional La Aurora</p>	<p>NOMBRE:</p> <p>AERODESPACHOS, S.A.</p> <p>NIT:</p>			
100	HNW-18A				<p>ÁREA</p> <p>FINCA:</p> <p>TIPO:</p> <p>PROPIETARIO:</p> <p>UBICACIÓN FÍSICA:</p>	<p>324.00m²/200.00m²</p> <p>Bien inmueble urbano inscrito en el Registro General de la Propiedad de la Zona Central, al número doscientos veintiséis (226), folio ciento cincuenta (150) de libro veinte (20) de Guatemala</p> <p>Hangar</p> <p>Estado de Guatemala</p> <p>Aeropuerto Internacional La Aurora</p>	<p>NOMBRE:</p> <p>7048629</p> <p>NIT:</p>		Q.22,267.03	Q.400,806.54
101	HNW-19	UNITED PARCEL SERVICE, CO. - UPS-	2 años	CONTRATO 121-2013 26/7/2013	<p>ÁREA</p> <p>FINCA:</p> <p>TIPO:</p> <p>PROPIETARIO:</p> <p>UBICACIÓN FÍSICA:</p>	<p>324.00m²/200.00m²</p> <p>Bien inmueble urbano inscrito en el Registro General de la Propiedad de la Zona Central, al número doscientos veintiséis (226), folio ciento cincuenta (150) de libro veinte (20) de Guatemala</p> <p>Hangar</p> <p>Estado de Guatemala</p> <p>Aeropuerto Internacional La Aurora</p>	<p>NOMBRE:</p> <p>UNITED PARCEL SERVICE, CO. -UPS-</p> <p>NIT:</p>			
102	HNW-19A				<p>ÁREA</p> <p>FINCA:</p> <p>TIPO:</p> <p>PROPIETARIO:</p> <p>UBICACIÓN FÍSICA:</p>	<p>324.00m²/200.00m²</p> <p>Bien inmueble urbano inscrito en el Registro General de la Propiedad de la Zona Central, al número doscientos veintiséis (226), folio ciento cincuenta (150) de libro veinte (20) de Guatemala</p> <p>Hangar</p> <p>Estado de Guatemala</p> <p>Aeropuerto Internacional La Aurora</p>	<p>NOMBRE:</p> <p>2455873-7</p> <p>NIT:</p>		Q.4,192.00	Q.100,608.00




103	UNIFICADOS HNW-20	LA PANERÍA, SOCIEDAD ANÓNIMA	18 meses	EP. No. 95, 13/10/2017 Notario Enio Ismael López Beyer	ÁREA 249.81m ² /312.60m ² FINCA: Bien inmueble urbano inscrito en el Registro General de la Propiedad de la Zona Central, al número doscientos veintiséis (226), folio ciento cincuenta (150) de libro veinte (20) de Guatemala	28155106	LA PANERÍA, SOCIEDAD ANÓNIMA	Q.2,204.65	Q.39,683.70
104	UNIFICADOS HNW-21				TIPO: Hangar PROPIETARIO: Estado de Guatemala UBICACIÓN FÍSICA: Aeropuerto Internacional La Aurora	NOMBRE: 28155106 NIT:			
105	HNW-22	TRANSPORTES AEROS GUATEMALTECOS SOCIEDAD ANONIMA	10 años	EP No. 4 21/08/2017 Notario Luis Fernando Bermejo Quiñonez	ÁREA 7400.00m ² FINCA: Bien inmueble urbano inscrito en el Registro General de la Propiedad de la Zona Central, al número doscientos veintiséis (226), folio ciento cincuenta (150) de libro veinte (20) de Guatemala	527303K	TRANSPORTES AEROS GUATEMALTECOS SOCIEDAD ANONIMA	Q.29,008.00	Q.3,480,960.00
106	HSW-2	DISTRIBUIDORAQ PIPPER, S.A.	2 años	EP. No 9 de fecha 13/04/2021, Notaria Cindy Roxana Casasola Catalán	ÁREA 6764.43m ² FINCA: Bien inmueble urbano inscrito en el Registro General de la Propiedad de la Zona Central, al número doscientos veintiséis (226), folio ciento cincuenta (150) de libro veinte (20) de Guatemala	4746473	DISTRIBUIDORAQ PIPPER, S.A.	Q.9,918.20	Q.238,036.68
					TIPO: Hangar PROPIETARIO: Estado de Guatemala UBICACIÓN FÍSICA: Aeropuerto Internacional La Aurora	NOMBRE: 4746473 NIT:			



107	HSW-13	AERoclUB DE GUATEMALA	10 años	EP. No.18 de fecha 13/01/2020, Notario Sergio Antonio Escobar Esteban	<p>ÁREA</p> <p>FINCA:</p> <p>TIPO:</p> <p>PROPIETARIO:</p> <p>UBICACIÓN FÍSICA:</p>	<p>9,624.63m²</p> <p>Bien inmueble urbano inscrito en el Registro General de la Propiedad de la Zona Central, al número doscientos veintiséis (226), folio ciento cincuenta (150) de libro veinte (20) de Guatemala</p> <p>Hangar</p> <p>Estado de Guatemala</p> <p>Aeropuerto Internacional La Aurora</p>	<p>NOMBRE:</p> <p>NIT:</p>	<p>AERoclUB DE GUATEMALA</p>	<p>Q.144,369.45</p> <p>25986501</p>
108	HSW-14	ÁREA DE CAFETERÍA	5 años	EP. No. 46 de fecha 14/07/2020, ante el Notario Ana Lucia Cerna Marroquín	<p>ÁREA</p> <p>FINCA:</p> <p>TIPO:</p> <p>PROPIETARIO:</p> <p>UBICACIÓN FÍSICA:</p>	<p>123.14 m²</p> <p>Bien inmueble urbano inscrito en el Registro General de la Propiedad de la Zona Central, al número doscientos veintiséis (226), folio ciento cincuenta (150) de libro veinte (20) de Guatemala</p> <p>LOCAL COMERCIAL</p> <p>Estado de Guatemala</p> <p>Aeropuerto Internacional La Aurora</p>	<p>NOMBRE:</p> <p>NIT:</p>	<p>XIOMARA BEATRIZ MARROQUIN MARTINEZ/CAFETERIA TG-FOOD</p> <p>28789075</p>	<p>Q.1,103.33</p> <p>Q.19,859.94</p>
109	HSW-14A	AEROMECHANICA	10 años	EP No. 78 28/11/2019 Notario Sergio Alejandro Peña Mandujano	<p>ÁREA</p> <p>FINCA:</p> <p>TIPO:</p> <p>PROPIETARIO:</p> <p>UBICACIÓN FÍSICA:</p>	<p>2857.39 m²</p> <p>Bien inmueble urbano inscrito en el Registro General de la Propiedad de la Zona Central, al número doscientos veintiséis (226), folio ciento cincuenta (150) de libro veinte (20) de Guatemala</p> <p>Hangar</p> <p>Estado de Guatemala</p> <p>Aeropuerto Internacional La Aurora</p>	<p>NOMBRE:</p> <p>NIT:</p>	<p>BA AVIACIÓN, SOCIEDAD ANÓNIMA</p> <p>6315-0</p>	<p>Q.6,605.90</p> <p>Q.396,354.00</p>

110	I-3	ÁREA DE HANGAR	10 AÑOS	EP No. 26 02/03/2022, Notario Roberto Samuel Solorzano Hernández	ÁREA	4764.01m ²	Bien inmueble urbano inscrito en el Registro General de la Propiedad de la Zona Central, al número doscientos veintiséis (226), folio ciento cincuenta (150) de libro veinte (20) de Guatemala	NOMBRE: NIT:	HELICOPTEROS Y AVIONES DE GUATEMALA. SOCIEDAD ANÓNIMA	Q	44,190.87	Q	5,302,904.40
					FINCA:								
					TIPO:	Hangar							
					PROPIETARIO:	Estado de Guatemala							
		UBICACIÓN FÍSICA:	Aeropuerto Internacional La Aurora										
111	I-3A	ÁREA DE HANGAR	10 AÑOS	EP No. 27 02/03/2022, Notario Roberto Samuel Solorzano Hernández	ÁREA	3122.63m ²	Bien inmueble urbano inscrito en el Registro General de la Propiedad de la Zona Central, al número doscientos veintiséis (226), folio ciento cincuenta (150) de libro veinte (20) de Guatemala	NOMBRE: NIT:	HELICOPTEROS Y AVIONES DE GUATEMALA. SOCIEDAD ANÓNIMA	Q	22,575.32	Q	2,709,038.40
					FINCA:								
					TIPO:	Hangar							
					PROPIETARIO:	Estado de Guatemala							
		UBICACIÓN FÍSICA:	Aeropuerto Internacional La Aurora										
112	I-4	ÁREA DE HANGAR	2 años	CONTRATO ADTIVO. No. DS-18-2021 de fecha 12/08/2021	ÁREA	1849.73m ²	Bien inmueble urbano inscrito en el Registro General de la Propiedad de la Zona Central, al número doscientos veintiséis (226), folio ciento cincuenta (150) de libro veinte (20) de Guatemala	NOMBRE: NIT:	GUATE HANGAR, S.A.	Q	Q.14,268.59	Q.342,446.92	
					FINCA:								
					TIPO:	Hangar							
					PROPIETARIO:	Estado de Guatemala							
		UBICACIÓN FÍSICA:	Aeropuerto Internacional La Aurora										




113	J-1	ÁREA DE HANGAR	10 años	CONTRATO No. DS-009-2016 22/01/2016	<p>ÁREA</p> <p>FINCA:</p> <p>TIPO:</p> <p>PROPIETARIO:</p> <p>UBICACIÓN FÍSICA:</p>	<p>195.00m²</p> <p>Bien inmueble urbano inscrito en el Registro General de la Propiedad de la Zona Central, al número doscientos veintiséis (226), folio ciento cincuenta (150) de libro veinte (20) de Guatemala</p> <p>Hangar</p> <p>Estado de Guatemala</p> <p>Aeropuerto Internacional La Aurora</p>	<p>NOMBRE:</p> <p>460698-1</p> <p>NIT:</p>	AEROTAXIS, S.A.	Q,782.4	Q,93,888.00
114	J-2	ÁREA DE HANGAR	10 años	CONTRATO No. DS-010-2016 22/1/2016	<p>ÁREA</p> <p>FINCA:</p> <p>TIPO:</p> <p>PROPIETARIO:</p> <p>UBICACIÓN FÍSICA:</p>	<p>267.00m²</p> <p>Bien inmueble urbano inscrito en el Registro General de la Propiedad de la Zona Central, al número doscientos veintiséis (226), folio ciento cincuenta (150) de libro veinte (20) de Guatemala</p> <p>Hangar</p> <p>Estado de Guatemala</p> <p>Aeropuerto Internacional La Aurora</p>	<p>NOMBRE:</p> <p>480443-0</p> <p>NIT:</p>	IRMA YOLANDA MEDINILLA HERRERA	Q.1,974.85	Q.236,982.00
115	J-3	ÁREA DE HANGAR	15 años	EP No. 1 06/01/2017 Notario Luis Alfonso Tobar Lima; EP. No. 17 de Modificación del 20/04/2018	<p>ÁREA</p> <p>FINCA:</p> <p>TIPO:</p> <p>PROPIETARIO:</p> <p>UBICACIÓN FÍSICA:</p>	<p>3759.63m²</p> <p>Bien inmueble urbano inscrito en el Registro General de la Propiedad de la Zona Central, al número doscientos veintiséis (226), folio ciento cincuenta (150) de libro veinte (20) de Guatemala</p> <p>Hangar</p> <p>Estado de Guatemala</p> <p>Aeropuerto Internacional La Aurora</p>	<p>NOMBRE:</p> <p>26731282</p> <p>NIT:</p>	GIBSON, S.A.	Q.28,505.16	Q.5,130,928.80
116	J-4				<p>ÁREA</p> <p>FINCA:</p> <p>TIPO:</p> <p>PROPIETARIO:</p> <p>UBICACIÓN FÍSICA:</p>	<p>1890.05m²</p> <p>Bien inmueble urbano inscrito en el Registro General de la Propiedad de la Zona Central, al número doscientos veintiséis (226), folio ciento cincuenta (150) de libro veinte (20) de Guatemala</p> <p>Hangar</p> <p>Estado de Guatemala</p> <p>Aeropuerto Internacional La Aurora</p>	<p>NOMBRE:</p> <p>64432</p> <p>NIT:</p>	SERVICIOS Y ASESORIAS GABO, S.A.	Q.25,072.12	601,730.88
117	J-5	ÁREA DE HANGAR	2 Años	DS-12-2022 DE FECHA 15/03/2022	<p>ÁREA</p> <p>FINCA:</p> <p>TIPO:</p> <p>PROPIETARIO:</p> <p>UBICACIÓN FÍSICA:</p>	<p>1890.05m²</p> <p>Bien inmueble urbano inscrito en el Registro General de la Propiedad de la Zona Central, al número doscientos veintiséis (226), folio ciento cincuenta (150) de libro veinte (20) de Guatemala</p> <p>Hangar</p> <p>Estado de Guatemala</p> <p>Aeropuerto Internacional La Aurora</p>	<p>NOMBRE:</p> <p>64432</p> <p>NIT:</p>	SERVICIOS Y ASESORIAS GABO, S.A.	Q.25,072.12	601,730.88



118	J-6	ÁREA DE HANGAR	2 años	CONTRATO No. DS-02-2023 DE 11/01/2023	<p>ÁREA</p> <p>FINCA: Bien inmueble urbano inscrito en el Registro General de la Propiedad de la Zona Central, al número doscientos veintiséis (226), folio ciento cincuenta (150) de libro veinte (20) de Guatemala</p> <p>TIPO: Hangar</p> <p>PROPIETARIO: Estado de Guatemala</p> <p>UBICACIÓN FÍSICA: Aeropuerto Internacional La Aurora</p> <p>ÁREA</p> <p>FINCA: Bien inmueble urbano inscrito en el Registro General de la Propiedad de la Zona Central, al número doscientos veintiséis (226), folio ciento cincuenta (150) de libro veinte (20) de Guatemala</p> <p>TIPO: Hangar</p> <p>PROPIETARIO: Estado de Guatemala</p> <p>UBICACIÓN FÍSICA: Aeropuerto Internacional La Aurora</p> <p>ÁREA</p> <p>FINCA: Bien inmueble urbano inscrito en el Registro General de la Propiedad de la Zona Central, al número doscientos veintiséis (226), folio ciento cincuenta (150) de libro veinte (20) de Guatemala</p> <p>TIPO: Hangar</p> <p>PROPIETARIO: Estado de Guatemala</p> <p>UBICACIÓN FÍSICA: Aeropuerto Internacional La Aurora</p>	<p>NOMBRE: SERVICIOS Y ASESORIAS GABO, S.A.</p> <p>NIT: 64432</p>	<p>Q.7,580.10</p> <p>Q.909,612.00</p>
119	J-7	ÁREA DE HANGAR	10 años	CONTRATO No. DS-064-2015 12/06/2015	<p>ÁREA</p> <p>FINCA: Bien inmueble urbano inscrito en el Registro General de la Propiedad de la Zona Central, al número doscientos veintiséis (226), folio ciento cincuenta (150) de libro veinte (20) de Guatemala</p> <p>TIPO: Hangar</p> <p>PROPIETARIO: Estado de Guatemala</p> <p>UBICACIÓN FÍSICA: Aeropuerto Internacional La Aurora</p> <p>ÁREA</p> <p>FINCA: Bien inmueble urbano inscrito en el Registro General de la Propiedad de la Zona Central, al número doscientos veintiséis (226), folio ciento cincuenta (150) de libro veinte (20) de Guatemala</p> <p>TIPO: Hangar</p> <p>PROPIETARIO: Estado de Guatemala</p> <p>UBICACIÓN FÍSICA: Aeropuerto Internacional La Aurora</p>	<p>NOMBRE: HELICOPTEROS SJT, S.A.</p> <p>NIT: 5326168</p>	<p>Q.16,714.00</p> <p>Q.2,005,680.00</p>
120	K-1	ÁREA DE HANGAR	10 años	CONTRATO No. 76-2011 4/11/2011	<p>ÁREA</p> <p>FINCA: Bien inmueble urbano inscrito en el Registro General de la Propiedad de la Zona Central, al número doscientos veintiséis (226), folio ciento cincuenta (150) de libro veinte (20) de Guatemala</p> <p>TIPO: Hangar</p> <p>PROPIETARIO: Estado de Guatemala</p> <p>UBICACIÓN FÍSICA: Aeropuerto Internacional La Aurora</p> <p>ÁREA</p> <p>FINCA: Bien inmueble urbano inscrito en el Registro General de la Propiedad de la Zona Central, al número doscientos veintiséis (226), folio ciento cincuenta (150) de libro veinte (20) de Guatemala</p> <p>TIPO: Hangar</p> <p>PROPIETARIO: Estado de Guatemala</p> <p>UBICACIÓN FÍSICA: Aeropuerto Internacional La Aurora</p>	<p>NOMBRE: 7550339-5</p> <p>NIT: 7550339-5</p>	<p>Q.2,400.00</p> <p>Q.2,288,000.00</p>
121	K-2	ÁREA DE HANGAR	15 años	CONTRATO ADMINISTRATIVO No. DS 001-2015 Y MODIFICACIÓN: DS-28-2018 06/04/2018	<p>ÁREA</p> <p>FINCA: Bien inmueble urbano inscrito en el Registro General de la Propiedad de la Zona Central, al número doscientos veintiséis (226), folio ciento cincuenta (150) de libro veinte (20) de Guatemala</p> <p>TIPO: Hangar</p> <p>PROPIETARIO: Estado de Guatemala</p> <p>UBICACIÓN FÍSICA: Aeropuerto Internacional La Aurora</p> <p>ÁREA</p> <p>FINCA: Bien inmueble urbano inscrito en el Registro General de la Propiedad de la Zona Central, al número doscientos veintiséis (226), folio ciento cincuenta (150) de libro veinte (20) de Guatemala</p> <p>TIPO: Hangar</p> <p>PROPIETARIO: Estado de Guatemala</p> <p>UBICACIÓN FÍSICA: Aeropuerto Internacional La Aurora</p>	<p>NOMBRE: AYAU CALLAWAY Y COMPAÑÍA LIMITADA (AVCOM)</p> <p>NIT: 32015-3</p>	<p>Q.33,600.25</p> <p>Q.6,524,899.17</p>





122	K-2A	ÁREA DE HANGAR	15 años	E.P. No.7 de fecha 22/03/2018, ante Notaria Adá Luisa Alvado del Valle	<p>ÁREA: 3820.44m²</p> <p>FINCA: Bien inmueble urbano inscrito en el Registro General de la Propiedad de la Zona Central, al número doscientos veintiséis (226), folio ciento cincuenta (150) de libro veinte (20) de Guatemala</p> <p>TIPO: Hangar</p> <p>PROPIETARIO: Estado de Guatemala</p> <p>UBICACIÓN FÍSICA: Aeropuerto Internacional La Aurora</p>	<p>NOMBRE: SERVICIOS LARIMAR, SOCIEDAD ANÓNIMA</p> <p>NIT: 99231379</p>	Q.26,270.46	Q.4,728,682.80
123	K-3	ÁREA DE HANGAR	5 años	E.P. No. 87 de fecha 9/09/2021. Notario William Walter Momroy Lucero	<p>ÁREA: 630.21m²</p> <p>FINCA: Bien inmueble urbano inscrito en el Registro General de la Propiedad de la Zona Central, al número doscientos veintiséis (226), folio ciento cincuenta (150) de libro veinte (20) de Guatemala</p> <p>TIPO: Hangar</p> <p>PROPIETARIO: Estado de Guatemala</p> <p>UBICACIÓN FÍSICA: Aeropuerto Internacional La Aurora</p>	<p>NOMBRE: SERVICIOS AGROPECUARIOS NACIONALES, SOCIEDAD ANÓNIMA</p> <p>NIT: 64556662</p>	Q. 5,140.72	308,443.20
124	K-4	ÁREA DE HANGAR	15 años	E.P. No. 20 25/07/2019 Notario Joel Otoniel Chávez Gramajo	<p>ÁREA: 4232.29m²</p> <p>FINCA: Bien inmueble urbano inscrito en el Registro General de la Propiedad de la Zona Central, al número doscientos veintiséis (226), folio ciento cincuenta (150) de libro veinte (20) de Guatemala</p> <p>TIPO: Hangar</p> <p>PROPIETARIO: Estado de Guatemala</p> <p>UBICACIÓN FÍSICA: Aeropuerto Internacional La Aurora</p>	<p>NOMBRE: TRANSPORTES AEROS GUATEMALTECOS, S.A.</p> <p>NIT: 527303K</p>	Q.32,995.68	Q.593,922.24



125	K-5	ÁREA DE HANGAR	2 AÑOS	CONTRATO ADMINISTRATIVO No. DS-10-2019, de fecha 19/03/2019	<p>ÁREA</p> <p>FINCA:</p> <p>TIPO:</p> <p>PROPIETARIO:</p> <p>UBICACIÓN FÍSICA:</p>	<p>3032.16m²</p> <p>Bien inmueble urbano inscrito en el Registro General de la Propiedad de la Zona Central, al número doscientos veintiséis (226), folio ciento cincuenta (150) de libro veinte (20) de Guatemala</p> <p>Hangar</p> <p>Estado de Guatemala</p> <p>Aeropuerto Internacional La Aurora</p>	<p>NOMBRE:</p> <p>5333531-7</p> <p>NIT:</p>	ENLACES AEREOS, S.A.	Q.23,465.62	Q.563,174.88
126	K-6	ÁREA DE HANGAR	2 AÑOS	CONTRATO ADMINISTRATIVO No. DS-11-2019, de fecha 19/03/2019	<p>ÁREA</p> <p>FINCA:</p> <p>TIPO:</p> <p>PROPIETARIO:</p> <p>UBICACIÓN FÍSICA:</p>	<p>2063.23m²</p> <p>Bien inmueble urbano inscrito en el Registro General de la Propiedad de la Zona Central, al número doscientos veintiséis (226), folio ciento cincuenta (150) de libro veinte (20) de Guatemala</p> <p>Hangar</p> <p>Estado de Guatemala</p> <p>Aeropuerto Internacional La Aurora</p>	<p>NOMBRE:</p> <p>DESARROLLO DE INVERSIONES ACULVINAC, S.A.</p> <p>NIT:</p> <p>1198904-1</p>		Q.16,110.53	Q.386,652.72
127	K-7	ÁREA DE HANGAR	15 años	EP. No. 21, 29/07/2019, Notario Joel Otoniel Chávez Gramajo	<p>ÁREA</p> <p>FINCA:</p> <p>TIPO:</p> <p>PROPIETARIO:</p> <p>UBICACIÓN FÍSICA:</p>	<p>2484.80m²</p> <p>Bien inmueble urbano inscrito en el Registro General de la Propiedad de la Zona Central, al número doscientos veintiséis (226), folio ciento cincuenta (150) de libro veinte (20) de Guatemala</p> <p>Hangar</p> <p>Estado de Guatemala</p> <p>Aeropuerto Internacional La Aurora</p>	<p>NOMBRE:</p> <p>TRANSPORTES AEREOS GUATEMALTECOS, S.A.</p> <p>NIT:</p> <p>527303K</p>		Q.19,374.88	Q.348,747.84



128	L-1	ÁREA DE HANGAR	10 años	CONTRATO No. DS-016-2016.02/02/2016	<p>ÁREA</p> <p>FINCA: Bien inmueble urbano inscrito en el Registro General de la Propiedad de la Zona Central, al número doscientos veintiséis (226), folio ciento cincuenta (150) de libro veinte (20) de Guatemala</p> <p>TIPO: Hangar</p> <p>PROPIETARIO: Estado de Guatemala</p> <p>UBICACIÓN FÍSICA: Aeropuerto Internacional La Aurora</p> <p>ÁREA</p> <p>FINCA: Bien inmueble urbano inscrito en el Registro General de la Propiedad de la Zona Central, al número doscientos veintiséis (226), folio ciento cincuenta (150) de libro veinte (20) de Guatemala</p> <p>TIPO: Hangar</p> <p>PROPIETARIO: Estado de Guatemala</p> <p>UBICACIÓN FÍSICA: Aeropuerto Internacional La Aurora</p>	<p>NOMBRE: AERONAVES, SOCIEDAD ANÓNIMA</p> <p>NIT: 347469</p>	<p>Q.35,290.70</p> <p>Q.4,234,884.00</p>
129	L-1A						
130	L-1B	ÁREA DE HANGAR	2 AÑOS	CONTRATO ADMINISTRATIVO DS-14-2022, 28/03/2022	<p>ÁREA</p> <p>FINCA: Bien inmueble urbano inscrito en el Registro General de la Propiedad de la Zona Central, al número doscientos veintiséis (226), folio ciento cincuenta (150) de libro veinte (20) de Guatemala</p> <p>TIPO: Hangar</p> <p>PROPIETARIO: Estado de Guatemala</p> <p>UBICACIÓN FÍSICA: Aeropuerto Internacional La Aurora</p>	<p>NOMBRE: AERONAVES S.A.</p> <p>NIT: 347469</p>	<p>1209.6</p> <p>29,030.40</p>

131	L-2	ÁREA DE HANGAR	5 años	EP No. 27 13/02/2020 Notario Sergio Antonio Escobar Esteban	<p>ÁREA</p> <p>FINCA: Bien inmueble urbano inscrito en el Registro General de la Propiedad de la Zona Central, al número doscientos veintiséis (226), folio ciento cincuenta (150) de libro veinte (20) de Guatemala</p> <p>TIPO: Hangar</p> <p>PROPIETARIO: Estado de Guatemala</p> <p>UBICACIÓN FÍSICA: Aeropuerto Internacional La Aurora</p> <p>ÁREA</p> <p>FINCA: Bien inmueble urbano inscrito en el Registro General de la Propiedad de la Zona Central, al número doscientos veintiséis (226), folio ciento cincuenta (150) de libro veinte (20) de Guatemala</p> <p>TIPO: Hangar</p> <p>PROPIETARIO: Estado de Guatemala</p> <p>UBICACIÓN FÍSICA: Aeropuerto Internacional La Aurora</p>	<p>NOMBRE: IMPORTAVIA, S.A.</p> <p>NIT: 414954-8</p> <p>NOMBRE: TRANSP. TERR Y AEREO DE CENTRO AMERICA, S.A.</p> <p>NIT: 1078518</p> <p>NOMBRE: ARMANDO RENE MOREL ALTEMBACH Y COMPAÑIA LIMITADA</p> <p>NIT: 98367-5</p>	<p>Q.25,082.51</p> <p>Q.21,063.96</p> <p>Q.11,091.00</p>	<p>Q.1,504,950.60</p> <p>Q.3,791,511.00</p> <p>Q.665,460.00</p>
132	L-3	ÁREA DE HANGAR	15 AÑOS	EP. 44 de fecha 13/08/2021 Notaria Ingrid Michelle Ortiz Paiz	<p>ÁREA</p> <p>FINCA: Bien inmueble urbano inscrito en el Registro General de la Propiedad de la Zona Central, al número doscientos veintiséis (226), folio ciento cincuenta (150) de libro veinte (20) de Guatemala</p> <p>TIPO: Hangar</p> <p>PROPIETARIO: Estado de Guatemala</p> <p>UBICACIÓN FÍSICA: Aeropuerto Internacional La Aurora</p>	<p>NOMBRE: TRANSP. TERR Y AEREO DE CENTRO AMERICA, S.A.</p> <p>NIT: 1078518</p>	<p>Q.21,063.96</p>	<p>Q.3,791,511.00</p>
133	L-4	ÁREA DE HANGAR	5 años	EP No. 146 08/10/2004 Notario Juan Jose Morales Ruiz	<p>ÁREA</p> <p>FINCA: Bien inmueble urbano inscrito en el Registro General de la Propiedad de la Zona Central, al número doscientos veintiséis (226), folio ciento cincuenta (150) de libro veinte (20) de Guatemala</p> <p>TIPO: Hangar</p> <p>PROPIETARIO: Estado de Guatemala</p> <p>UBICACIÓN FÍSICA: Aeropuerto Internacional La Aurora</p>	<p>NOMBRE: ARMANDO RENE MOREL ALTEMBACH Y COMPAÑIA LIMITADA</p> <p>NIT: 98367-5</p>	<p>Q.11,091.00</p>	<p>Q.665,460.00</p>




134	L-5	ÁREA DE HANGAR	4 años	EP. NO. 64 de fecha 27/05/2021, Notario Enio Ismael López Beyer	ÁREA FINCA: TIPO: PROPIETARIO: UBICACIÓN FÍSICA:	4285.03m ² Bien inmueble urbano inscrito en el Registro General de la Propiedad de la Zona Central, al número doscientos veintiséis (226), folio ciento cincuenta (150) de libro veinte (20) de Guatemala Hangar Estado de Guatemala Aeropuerto Internacional La Aurora	NOMBRE: NIT:	CAMPIELLOS, SOCIEDAD ANÓNIMA 3960684 NIT:	Q. 30,140.72 Q.1,446,754.56
135	L-6				ÁREA	3633.42m ²			
136	L-7	ÁREA DE HANGAR	2 AÑOS	CONTRATO ADMITIVO. No. DS-35-2021 DE DE FECHA 11/10/2021	ÁREA FINCA: TIPO: PROPIETARIO: UBICACIÓN FÍSICA:	Bien inmueble urbano inscrito en el Registro General de la Propiedad de la Zona Central, al número doscientos veintiséis (226), folio ciento cincuenta (150) de libro veinte (20) de Guatemala Hangar Estado de Guatemala Aeropuerto Internacional La Aurora	NOMBRE: NIT:	TRANSLATIN, S.A 2969751-4 NIT:	Q. 28,997.96 Q. 695,951.04
137	L-8	ÁREA DE HANGAR	10 años	DS-014-2016 28/01/2016, MODIFICACIÓN DS-	ÁREA FINCA: TIPO: PROPIETARIO: UBICACIÓN FÍSICA:	817.30m ² Bien inmueble urbano inscrito en el Registro General de la Propiedad de la Zona Central, al número doscientos veintiséis (226), folio ciento cincuenta (150) de libro veinte (20) de Guatemala Hangar Estado de Guatemala Aeropuerto Internacional La Aurora	NOMBRE: NIT:	MARIA ROXANA GABRIEL ROZOTTO DE ZIMERI NIT:	Q. 3,776.49 Q. 453,178.80

138	L-10	ÁREA DE HANGAR	5 AÑOS	EP. NO. 15 de fecha 27 de mayo de 2021, Notario Erick Federérico Ponce Solís	ÁREA FINCA: TIPO: PROPIETARIO: UBICACIÓN FÍSICA:	228.78m ² Bien inmueble urbano inscrito en el Registro General de la Propiedad de la Zona Central, al número doscientos veintiséis (226), folio ciento cincuenta (150) de libro veinte (20) de Guatemala Hangar Estado de Guatemala Aeropuerto Internacional La Aurora 1543.95m ²	NOMBRE: NIT:	AVIACORP, S.A. 10140034 Q.14,112.73	Q.846,763.80
139	L-11	ÁREA DE HANGAR	2 AÑOS	CONTRATO ADMITIVO. No. DS-62-2018. DE FECHA 16/11/2018	ÁREA FINCA: TIPO: PROPIETARIO: UBICACIÓN FÍSICA:	Bien inmueble urbano inscrito en el Registro General de la Propiedad de la Zona Central, al número doscientos veintiséis (226), folio ciento cincuenta (150) de libro veinte (20) de Guatemala Hangar Estado de Guatemala Aeropuerto Internacional La Aurora 7841.78m ²	NOMBRE: NIT:	SERGIO ADOLFO RASKOSKY HOLMANN 2955377 Q.7,446.60	Q.178,718.40
140	L-13	ÁREA DE HANGAR	5 años	34-2002.25/2/2002	ÁREA FINCA: TIPO: PROPIETARIO: UBICACIÓN FÍSICA:	Bien inmueble urbano inscrito en el Registro General de la Propiedad de la Zona Central, al número doscientos veintiséis (226), folio ciento cincuenta (150) de libro veinte (20) de Guatemala Hangar Estado de Guatemala Aeropuerto Internacional La Aurora 454.50m ²	NOMBRE: NIT:	AEROFOTO CENTROAMERICAN A, S.A. 1406531 Q.19,604.45	Q.1,176,267.00
141	L-13A								
142	L-14	ÁREA DE HANGAR	2 años	CONTRATO ADMINISTRATIVO No. DS 24-2018, de fecha 27/03/2018	ÁREA FINCA: TIPO: PROPIETARIO: UBICACIÓN FÍSICA:	Bien inmueble urbano inscrito en el Registro General de la Propiedad de la Zona Central, al número doscientos veintiséis (226), folio ciento cincuenta (150) de libro veinte (20) de Guatemala Hangar Estado de Guatemala Aeropuerto Internacional La Aurora	NOMBRE: NIT:	AEROFOTO CENTROAMERICAN A, S.A. 1406531 Q.2,751.84	Q.66,044.16



143	L-15	ÁREA DE HANGAR	5 años	E.P., NUMERO 10 DE FECHA 25/11/2019 NOTARIO ENRIQUE ASTURIAS FONTANA	<p>ÁREA</p> <p>FINCA:</p> <p>TIPO:</p> <p>PROPIETARIO:</p> <p>UBICACIÓN FÍSICA:</p>	<p>300.00m²</p> <p>Bien inmueble urbano inscrito en el Registro General de la Propiedad de la Zona Central, al número doscientos veintiséis (226), folio ciento cincuenta (150) de libro veinte (20) de Guatemala</p> <p>Hangar</p> <p>Estado de Guatemala</p> <p>Aeropuerto Internacional La Aurora</p> <p>1313.21m²</p>	<p>NOMBRE:</p> <p>83876316</p> <p>NIT:</p>	<p>AEROSERVICIOS GT, SOCIEDAD ANÓNIMA</p>	<p>Q. 1,261.58</p> <p>Q. 30,277.92</p>				
										<p>ÁREA</p> <p>FINCA:</p> <p>TIPO:</p> <p>PROPIETARIO:</p> <p>UBICACIÓN FÍSICA:</p>	<p>Bien inmueble urbano inscrito en el Registro General de la Propiedad de la Zona Central, al número doscientos veintiséis (226), folio ciento cincuenta (150) de libro veinte (20) de Guatemala</p> <p>Hangar</p> <p>Estado de Guatemala</p> <p>Aeropuerto Internacional La Aurora</p> <p>322.00m²</p>	<p>NOMBRE:</p> <p>983675</p> <p>NIT:</p>	<p>7,672.82</p> <p>Q. 1,381,107.60</p>
144	L-16	ÁREA DE HANGAR	15 años	EP. 42 de fecha 23/08/2021 Notario Alvaro Hurtado Bocaletti	<p>ÁREA</p> <p>FINCA:</p> <p>TIPO:</p> <p>PROPIETARIO:</p> <p>UBICACIÓN FÍSICA:</p>	<p>Bien inmueble urbano inscrito en el Registro General de la Propiedad de la Zona Central, al número doscientos veintiséis (226), folio ciento cincuenta (150) de libro veinte (20) de Guatemala</p> <p>Hangar</p> <p>Estado de Guatemala</p> <p>Aeropuerto Internacional La Aurora</p> <p>550.08m²</p>	<p>NOMBRE:</p> <p>LOS TRES MERCADOS, S.A.</p> <p>NIT:</p>	<p>Q.2,364.37</p> <p>Q.283,724.40</p>					
									<p>ÁREA</p> <p>FINCA:</p> <p>TIPO:</p> <p>PROPIETARIO:</p> <p>UBICACIÓN FÍSICA:</p>	<p>Bien inmueble urbano inscrito en el Registro General de la Propiedad de la Zona Central, al número doscientos veintiséis (226), folio ciento cincuenta (150) de libro veinte (20) de Guatemala</p> <p>Hangar</p> <p>Estado de Guatemala</p> <p>Aeropuerto Internacional La Aurora</p>	<p>NOMBRE:</p> <p>1197941-0</p> <p>NIT:</p>		
												<p>ÁREA</p> <p>FINCA:</p> <p>TIPO:</p> <p>PROPIETARIO:</p> <p>UBICACIÓN FÍSICA:</p>	<p>Bien inmueble urbano inscrito en el Registro General de la Propiedad de la Zona Central, al número doscientos veintiséis (226), folio ciento cincuenta (150) de libro veinte (20) de Guatemala</p> <p>Hangar</p> <p>Estado de Guatemala</p> <p>Aeropuerto Internacional La Aurora</p>
145	L-17	ÁREA DE HANGAR	2 AÑOS	CONTRATO ADMINISTRATIVO No. DS-08-2019	<p>ÁREA</p> <p>FINCA:</p> <p>TIPO:</p> <p>PROPIETARIO:</p> <p>UBICACIÓN FÍSICA:</p>	<p>Bien inmueble urbano inscrito en el Registro General de la Propiedad de la Zona Central, al número doscientos veintiséis (226), folio ciento cincuenta (150) de libro veinte (20) de Guatemala</p> <p>Hangar</p> <p>Estado de Guatemala</p> <p>Aeropuerto Internacional La Aurora</p> <p>550.08m²</p>	<p>NOMBRE:</p> <p>JORGE ARNULFO PEREZ RODRIGUEZ</p> <p>NIT:</p>	<p>Q.1.618.52</p> <p>Q.38,844.48</p>					
									<p>ÁREA</p> <p>FINCA:</p> <p>TIPO:</p> <p>PROPIETARIO:</p> <p>UBICACIÓN FÍSICA:</p>	<p>Bien inmueble urbano inscrito en el Registro General de la Propiedad de la Zona Central, al número doscientos veintiséis (226), folio ciento cincuenta (150) de libro veinte (20) de Guatemala</p> <p>Hangar</p> <p>Estado de Guatemala</p> <p>Aeropuerto Internacional La Aurora</p>	<p>NOMBRE:</p> <p>86828-0</p> <p>NIT:</p>		
												<p>ÁREA</p> <p>FINCA:</p> <p>TIPO:</p> <p>PROPIETARIO:</p> <p>UBICACIÓN FÍSICA:</p>	<p>Bien inmueble urbano inscrito en el Registro General de la Propiedad de la Zona Central, al número doscientos veintiséis (226), folio ciento cincuenta (150) de libro veinte (20) de Guatemala</p> <p>Hangar</p> <p>Estado de Guatemala</p> <p>Aeropuerto Internacional La Aurora</p>
146	L-18	ÁREA DE HANGAR	10 años	CONTRATO No. DS-005- 2016 11/01/2016	<p>ÁREA</p> <p>FINCA:</p> <p>TIPO:</p> <p>PROPIETARIO:</p> <p>UBICACIÓN FÍSICA:</p>	<p>Bien inmueble urbano inscrito en el Registro General de la Propiedad de la Zona Central, al número doscientos veintiséis (226), folio ciento cincuenta (150) de libro veinte (20) de Guatemala</p> <p>Hangar</p> <p>Estado de Guatemala</p> <p>Aeropuerto Internacional La Aurora</p>	<p>NOMBRE:</p> <p>LOS TRES MERCADOS, S.A.</p> <p>NIT:</p>	<p>Q.1.618.52</p> <p>Q.38,844.48</p>					
									<p>ÁREA</p> <p>FINCA:</p> <p>TIPO:</p> <p>PROPIETARIO:</p> <p>UBICACIÓN FÍSICA:</p>	<p>Bien inmueble urbano inscrito en el Registro General de la Propiedad de la Zona Central, al número doscientos veintiséis (226), folio ciento cincuenta (150) de libro veinte (20) de Guatemala</p> <p>Hangar</p> <p>Estado de Guatemala</p> <p>Aeropuerto Internacional La Aurora</p>	<p>NOMBRE:</p> <p>1197941-0</p> <p>NIT:</p>		
												<p>ÁREA</p> <p>FINCA:</p> <p>TIPO:</p> <p>PROPIETARIO:</p> <p>UBICACIÓN FÍSICA:</p>	<p>Bien inmueble urbano inscrito en el Registro General de la Propiedad de la Zona Central, al número doscientos veintiséis (226), folio ciento cincuenta (150) de libro veinte (20) de Guatemala</p> <p>Hangar</p> <p>Estado de Guatemala</p> <p>Aeropuerto Internacional La Aurora</p>
147	L-19	ÁREA DE HANGAR	10 años	CONTRATO No. DS-005- 2016 11/01/2016	<p>ÁREA</p> <p>FINCA:</p> <p>TIPO:</p> <p>PROPIETARIO:</p> <p>UBICACIÓN FÍSICA:</p>	<p>Bien inmueble urbano inscrito en el Registro General de la Propiedad de la Zona Central, al número doscientos veintiséis (226), folio ciento cincuenta (150) de libro veinte (20) de Guatemala</p> <p>Hangar</p> <p>Estado de Guatemala</p> <p>Aeropuerto Internacional La Aurora</p>	<p>NOMBRE:</p> <p>LOS TRES MERCADOS, S.A.</p> <p>NIT:</p>	<p>Q.1.618.52</p> <p>Q.38,844.48</p>					
									<p>ÁREA</p> <p>FINCA:</p> <p>TIPO:</p> <p>PROPIETARIO:</p> <p>UBICACIÓN FÍSICA:</p>	<p>Bien inmueble urbano inscrito en el Registro General de la Propiedad de la Zona Central, al número doscientos veintiséis (226), folio ciento cincuenta (150) de libro veinte (20) de Guatemala</p> <p>Hangar</p> <p>Estado de Guatemala</p> <p>Aeropuerto Internacional La Aurora</p>	<p>NOMBRE:</p> <p>1197941-0</p> <p>NIT:</p>		
												<p>ÁREA</p> <p>FINCA:</p> <p>TIPO:</p> <p>PROPIETARIO:</p> <p>UBICACIÓN FÍSICA:</p>	<p>Bien inmueble urbano inscrito en el Registro General de la Propiedad de la Zona Central, al número doscientos veintiséis (226), folio ciento cincuenta (150) de libro veinte (20) de Guatemala</p> <p>Hangar</p> <p>Estado de Guatemala</p> <p>Aeropuerto Internacional La Aurora</p>




148	L-20	ÁREA DE HANGAR	2 años	CONTRATO No. DS-18-2022 24/05/2022	<p>ÁREA</p> <p>FINCA:</p> <p>TIPO:</p> <p>PROPIETARIO:</p> <p>UBICACIÓN FÍSICA:</p> <p>ÁREA</p> <p>FINCA:</p> <p>TIPO:</p> <p>PROPIETARIO:</p> <p>UBICACIÓN FÍSICA:</p>	<p>262.54m²</p> <p>Bien inmueble urbano inscrito en el Registro General de la Propiedad de la Zona Central, al número doscientos veintiséis (226), folio ciento cincuenta (150) de libro veinte (20) de Guatemala</p> <p>Hangar</p> <p>Estado de Guatemala</p> <p>Aeropuerto Internacional La Aurora</p> <p>294.95m²</p> <p>Bien inmueble urbano inscrito en el Registro General de la Propiedad de la Zona Central, al número doscientos veintiséis (226), folio ciento cincuenta (150) de libro veinte (20) de Guatemala</p> <p>Hangar</p> <p>Estado de Guatemala</p> <p>Aeropuerto Internacional La Aurora</p> <p>345.00m²</p> <p>Bien inmueble urbano inscrito en el Registro General de la Propiedad de la Zona Central, al número doscientos veintiséis (226), folio ciento cincuenta (150) de libro veinte (20) de Guatemala</p> <p>Hangar</p> <p>Estado de Guatemala</p> <p>Aeropuerto Internacional La Aurora</p> <p>160.60m²</p> <p>Bien inmueble urbano inscrito en el Registro General de la Propiedad de la Zona Central, al número doscientos veintiséis (226), folio ciento cincuenta (150) de libro veinte (20) de Guatemala</p> <p>Hangar</p> <p>Estado de Guatemala</p> <p>Aeropuerto Internacional La Aurora</p>	<p>HELIAGUILA, S.A.</p> <p>521181-6</p> <p>NIT:</p> <p>KENTIA, SOCIEDAD ANONIMA</p> <p>97255920</p> <p>NIT:</p> <p>MOSCAMED</p> <p>2596547</p> <p>NIT:</p> <p>ESTACION AEREA DE GUATEMALA, S.A.</p> <p>25394428</p> <p>NIT:</p>	<p>Q. 2,760.27</p> <p>Q. 1,921.78</p> <p>Q. 40,622.40</p> <p>Q. 1,438.98</p> <p>Q. 34,535.52</p>
149	L-21	ÁREA DE HANGAR	2 AÑOS	CONTRATO No. DS-17-2022 20/05/2022	<p>ÁREA</p> <p>FINCA:</p> <p>TIPO:</p> <p>PROPIETARIO:</p> <p>UBICACIÓN FÍSICA:</p> <p>ÁREA</p> <p>FINCA:</p> <p>TIPO:</p> <p>PROPIETARIO:</p> <p>UBICACIÓN FÍSICA:</p>	<p>262.54m²</p> <p>Bien inmueble urbano inscrito en el Registro General de la Propiedad de la Zona Central, al número doscientos veintiséis (226), folio ciento cincuenta (150) de libro veinte (20) de Guatemala</p> <p>Hangar</p> <p>Estado de Guatemala</p> <p>Aeropuerto Internacional La Aurora</p> <p>294.95m²</p> <p>Bien inmueble urbano inscrito en el Registro General de la Propiedad de la Zona Central, al número doscientos veintiséis (226), folio ciento cincuenta (150) de libro veinte (20) de Guatemala</p> <p>Hangar</p> <p>Estado de Guatemala</p> <p>Aeropuerto Internacional La Aurora</p> <p>345.00m²</p> <p>Bien inmueble urbano inscrito en el Registro General de la Propiedad de la Zona Central, al número doscientos veintiséis (226), folio ciento cincuenta (150) de libro veinte (20) de Guatemala</p> <p>Hangar</p> <p>Estado de Guatemala</p> <p>Aeropuerto Internacional La Aurora</p> <p>160.60m²</p> <p>Bien inmueble urbano inscrito en el Registro General de la Propiedad de la Zona Central, al número doscientos veintiséis (226), folio ciento cincuenta (150) de libro veinte (20) de Guatemala</p> <p>Hangar</p> <p>Estado de Guatemala</p> <p>Aeropuerto Internacional La Aurora</p>	<p>HELIAGUILA, S.A.</p> <p>521181-6</p> <p>NIT:</p> <p>KENTIA, SOCIEDAD ANONIMA</p> <p>97255920</p> <p>NIT:</p> <p>MOSCAMED</p> <p>2596547</p> <p>NIT:</p> <p>ESTACION AEREA DE GUATEMALA, S.A.</p> <p>25394428</p> <p>NIT:</p>	<p>Q. 2,760.27</p> <p>Q. 1,921.78</p> <p>Q. 40,622.40</p> <p>Q. 1,438.98</p> <p>Q. 34,535.52</p>
150	L-22	ÁREA DE HANGAR	2 AÑOS	CONTRATO ADMINISTRATIVO DS-062-2019 19/09/2019	<p>ÁREA</p> <p>FINCA:</p> <p>TIPO:</p> <p>PROPIETARIO:</p> <p>UBICACIÓN FÍSICA:</p> <p>ÁREA</p> <p>FINCA:</p> <p>TIPO:</p> <p>PROPIETARIO:</p> <p>UBICACIÓN FÍSICA:</p>	<p>262.54m²</p> <p>Bien inmueble urbano inscrito en el Registro General de la Propiedad de la Zona Central, al número doscientos veintiséis (226), folio ciento cincuenta (150) de libro veinte (20) de Guatemala</p> <p>Hangar</p> <p>Estado de Guatemala</p> <p>Aeropuerto Internacional La Aurora</p> <p>294.95m²</p> <p>Bien inmueble urbano inscrito en el Registro General de la Propiedad de la Zona Central, al número doscientos veintiséis (226), folio ciento cincuenta (150) de libro veinte (20) de Guatemala</p> <p>Hangar</p> <p>Estado de Guatemala</p> <p>Aeropuerto Internacional La Aurora</p> <p>345.00m²</p> <p>Bien inmueble urbano inscrito en el Registro General de la Propiedad de la Zona Central, al número doscientos veintiséis (226), folio ciento cincuenta (150) de libro veinte (20) de Guatemala</p> <p>Hangar</p> <p>Estado de Guatemala</p> <p>Aeropuerto Internacional La Aurora</p> <p>160.60m²</p> <p>Bien inmueble urbano inscrito en el Registro General de la Propiedad de la Zona Central, al número doscientos veintiséis (226), folio ciento cincuenta (150) de libro veinte (20) de Guatemala</p> <p>Hangar</p> <p>Estado de Guatemala</p> <p>Aeropuerto Internacional La Aurora</p>	<p>HELIAGUILA, S.A.</p> <p>521181-6</p> <p>NIT:</p> <p>KENTIA, SOCIEDAD ANONIMA</p> <p>97255920</p> <p>NIT:</p> <p>MOSCAMED</p> <p>2596547</p> <p>NIT:</p> <p>ESTACION AEREA DE GUATEMALA, S.A.</p> <p>25394428</p> <p>NIT:</p>	<p>Q. 2,760.27</p> <p>Q. 1,921.78</p> <p>Q. 40,622.40</p> <p>Q. 1,438.98</p> <p>Q. 34,535.52</p>
151	L-23	ÁREA DE HANGAR	2 AÑOS	CONTRATO ADMITIVO No. DS-24-2021, DE FECHA 06/09/2021	<p>ÁREA</p> <p>FINCA:</p> <p>TIPO:</p> <p>PROPIETARIO:</p> <p>UBICACIÓN FÍSICA:</p> <p>ÁREA</p> <p>FINCA:</p> <p>TIPO:</p> <p>PROPIETARIO:</p> <p>UBICACIÓN FÍSICA:</p>	<p>262.54m²</p> <p>Bien inmueble urbano inscrito en el Registro General de la Propiedad de la Zona Central, al número doscientos veintiséis (226), folio ciento cincuenta (150) de libro veinte (20) de Guatemala</p> <p>Hangar</p> <p>Estado de Guatemala</p> <p>Aeropuerto Internacional La Aurora</p> <p>294.95m²</p> <p>Bien inmueble urbano inscrito en el Registro General de la Propiedad de la Zona Central, al número doscientos veintiséis (226), folio ciento cincuenta (150) de libro veinte (20) de Guatemala</p> <p>Hangar</p> <p>Estado de Guatemala</p> <p>Aeropuerto Internacional La Aurora</p> <p>345.00m²</p> <p>Bien inmueble urbano inscrito en el Registro General de la Propiedad de la Zona Central, al número doscientos veintiséis (226), folio ciento cincuenta (150) de libro veinte (20) de Guatemala</p> <p>Hangar</p> <p>Estado de Guatemala</p> <p>Aeropuerto Internacional La Aurora</p> <p>160.60m²</p> <p>Bien inmueble urbano inscrito en el Registro General de la Propiedad de la Zona Central, al número doscientos veintiséis (226), folio ciento cincuenta (150) de libro veinte (20) de Guatemala</p> <p>Hangar</p> <p>Estado de Guatemala</p> <p>Aeropuerto Internacional La Aurora</p>	<p>HELIAGUILA, S.A.</p> <p>521181-6</p> <p>NIT:</p> <p>KENTIA, SOCIEDAD ANONIMA</p> <p>97255920</p> <p>NIT:</p> <p>MOSCAMED</p> <p>2596547</p> <p>NIT:</p> <p>ESTACION AEREA DE GUATEMALA, S.A.</p> <p>25394428</p> <p>NIT:</p>	<p>Q. 2,760.27</p> <p>Q. 1,921.78</p> <p>Q. 40,622.40</p> <p>Q. 1,438.98</p> <p>Q. 34,535.52</p>

UNIDAD DE ASesoría JURÍDICA
 DGAC

152	L-24	ÁREA DE HANGAR	10 años	CONTRATO No. DS-118-2015 18/12/2015	<p>ÁREA</p> <p>FINCA:</p> <p>TIPO:</p> <p>PROPIETARIO:</p> <p>UBICACIÓN FÍSICA:</p> <p>ÁREA</p>	<p>1600.16m²</p> <p>Bien inmueble urbano inscrito en el Registro General de la Propiedad de la Zona Central, al número doscientos veintiséis (226), folio ciento cincuenta (150) de libro veinte (20) de Guatemala</p> <p>Hangar</p> <p>Estado de Guatemala</p> <p>Aeropuerto Internacional La Aurora</p> <p>379.89m²</p>	<p>NOMBRE:</p> <p>NIT:</p>	<p>MULTISERVICIOS MYS, S.A.</p> <p>3205943-4</p>	<p>Q.8,518.14</p> <p>Q.1,022,176.80</p>
153	L-24A	ÁREA DE HANGAR	2 años	CONTRATO ADMINISTRATIVO No. DS-47-2018 03/09/2018	<p>FINCA:</p> <p>TIPO:</p> <p>PROPIETARIO:</p> <p>UBICACIÓN FÍSICA:</p>	<p>Bien inmueble urbano inscrito en el Registro General de la Propiedad de la Zona Central, al número doscientos veintiséis (226), folio ciento cincuenta (150) de libro veinte (20) de Guatemala</p> <p>Hangar</p> <p>Estado de Guatemala</p> <p>Aeropuerto Internacional La Aurora</p>	<p>NOMBRE:</p> <p>NIT:</p>	<p>GRUPO AEROSPECIAL, S.A.</p> <p>60570342</p>	<p>Q.3,600.58</p> <p>Q.86,413.92</p>




154	L-25	ÁREA DE HANGAR	10 AÑOS	EP 228, de fecha 28/11/2018 Notaria Flor de Maria Folgar Romero	<p>ÁREA: 989.74m²</p> <p>FINCA: Bien inmueble urbano inscrito en el Registro General de la Propiedad de la Zona Central, al número doscientos veintiséis (226), folio ciento cincuenta (150) de libro veinte (20) de Guatemala</p> <p>TIPO: Hangar</p> <p>PROPIETARIO: Estado de Guatemala</p> <p>UBICACIÓN FÍSICA: Aeropuerto Internacional La Aurora</p> <p>ÁREA: 400.00m²</p> <p>FINCA: Bien inmueble urbano inscrito en el Registro General de la Propiedad de la Zona Central, al número doscientos veintiséis (226), folio ciento cincuenta (150) de libro veinte (20) de Guatemala</p> <p>TIPO: Hangar</p> <p>PROPIETARIO: Estado de Guatemala</p> <p>UBICACIÓN FÍSICA: Aeropuerto Internacional La Aurora</p> <p>ÁREA: 3044.83m²</p> <p>FINCA: Bien inmueble urbano inscrito en el Registro General de la Propiedad de la Zona Central, al número doscientos veintiséis (226), folio ciento cincuenta (150) de libro veinte (20) de Guatemala</p> <p>TIPO: Hangar</p> <p>PROPIETARIO: Estado de Guatemala</p> <p>UBICACIÓN FÍSICA: Aeropuerto Internacional La Aurora</p>	<p>NOMBRE: OPERACIONES AEREAS Y SERVICIOS, S.A.</p> <p>NIT: 4235349-1</p> <p>NOMBRE: AVIATION SERVICES, S.A.</p> <p>NIT: 8807859-0</p> <p>NOMBRE: CIRCULO AEREO</p> <p>NIT: 33821038</p> <p>NOMBRE: ROSSANA MAGALI BETETA DIAZ DE REYES</p> <p>NIT: 579646-6</p>	<p>Q.4,689.49</p> <p>Q.1,100,910.00</p> <p>Q.3,584.00</p> <p>Q.645,120.00</p> <p>Gratuito</p> <p>Gratuito</p> <p>Gratuito</p>	<p>Q</p> <p>Q</p> <p>Q</p> <p>Q</p> <p>Q</p> <p>Q</p> <p>Q</p>	<p>125,254.56</p>
155	L-26	ÁREA DE HANGAR	15 años	DS-033-2015 18/05/2015	<p>ÁREA: 400.00m²</p> <p>FINCA: Bien inmueble urbano inscrito en el Registro General de la Propiedad de la Zona Central, al número doscientos veintiséis (226), folio ciento cincuenta (150) de libro veinte (20) de Guatemala</p> <p>TIPO: Hangar</p> <p>PROPIETARIO: Estado de Guatemala</p> <p>UBICACIÓN FÍSICA: Aeropuerto Internacional La Aurora</p>	<p>NOMBRE: AVIATION SERVICES, S.A.</p> <p>NIT: 8807859-0</p>	<p>Q.3,584.00</p> <p>Q.645,120.00</p>	<p>Q</p> <p>Q</p>	<p>125,254.56</p>
156	N-1	ÁREA DE HANGAR	10 años	EP No. 10 24/10/2019 Notario Ennio Guillermo Lopez Alvarado	<p>ÁREA: 732.00m²</p> <p>FINCA: Bien inmueble urbano inscrito en el Registro General de la Propiedad de la Zona Central, al número doscientos veintiséis (226), folio ciento cincuenta (150) de libro veinte (20) de Guatemala</p> <p>TIPO: Hangar</p> <p>PROPIETARIO: Estado de Guatemala</p> <p>UBICACIÓN FÍSICA: Aeropuerto Internacional La Aurora</p>	<p>NOMBRE: CIRCULO AEREO</p> <p>NIT: 33821038</p>	<p>Gratuito</p> <p>Gratuito</p>	<p>Q</p> <p>Q</p>	<p>125,254.56</p>
157	N-2	ÁREA DE HANGAR	2 años	CONTRATO ADMINISTRATIVO No. DS 029-2021, de fecha 16/09/2021	<p>ÁREA: 732.00m²</p> <p>FINCA: Bien inmueble urbano inscrito en el Registro General de la Propiedad de la Zona Central, al número doscientos veintiséis (226), folio ciento cincuenta (150) de libro veinte (20) de Guatemala</p> <p>TIPO: Hangar</p> <p>PROPIETARIO: Estado de Guatemala</p> <p>UBICACIÓN FÍSICA: Aeropuerto Internacional La Aurora</p>	<p>NOMBRE: ROSSANA MAGALI BETETA DIAZ DE REYES</p> <p>NIT: 579646-6</p>	<p>Gratuito</p> <p>Gratuito</p>	<p>Q</p> <p>Q</p>	<p>125,254.56</p>



158	N-3	ÁREA DE HANGAR	10 años	CONTRATO No. DS-001-2016 07/01/2016	<p>ÁREA</p> <p>FINCA:</p> <p>TIPO:</p> <p>PROPIETARIO:</p> <p>UBICACIÓN FÍSICA:</p>	<p>561.33m²</p> <p>Bien inmueble urbano inscrito en el Registro General de la Propiedad de la Zona Central, al número doscientos veintiséis (226), folio ciento cincuenta (150) de libro veinte (20) de Guatemala</p> <p>Hangar</p> <p>Estado de Guatemala</p> <p>Aeropuerto Internacional La Aurora</p> <p>879.84m²</p>	<p>NOMBRE:</p> <p>NIT:</p>	<p>INVERSIONES PERVISA, SOCIEDAD ANONIMA</p> <p>2524874-K</p>	<p>Q.2,466.02</p>	<p>Q.295,922.40</p>
159	N-4	ÁREA DE HANGAR	2 AÑOS	CONTRATO ADMINISTRATIVO DS-052-2019, 26/08/2019	<p>ÁREA</p> <p>FINCA:</p> <p>TIPO:</p> <p>PROPIETARIO:</p> <p>UBICACIÓN FÍSICA:</p>	<p>Bien inmueble urbano inscrito en el Registro General de la Propiedad de la Zona Central, al número doscientos veintiséis (226), folio ciento cincuenta (150) de libro veinte (20) de Guatemala</p> <p>Hangar</p> <p>Estado de Guatemala</p> <p>Aeropuerto Internacional La Aurora</p>	<p>NOMBRE:</p> <p>NIT:</p>	<p>EDGAR RENE REYES GARZONA</p> <p>357504-7</p>	<p>Q.5,228.35</p>	<p>Q.125,480.40</p>




164	N-8A	ÁREA DE HANGAR	5 años	EP. 37, 04/12/2019, Notario ERI RAFAEL PALMA VALENZUELA	<p>ÁREA</p> <p>FINCA:</p> <p>TIPO:</p> <p>PROPIETARIO:</p> <p>UBICACIÓN FÍSICA:</p>	<p>101.93m²</p> <p>Bien inmueble urbano inscrito en el Registro General de la Propiedad de la Zona Central, al número doscientos veintiséis (226), folio ciento cincuenta (150) de libro veinte (20) de Guatemala</p> <p>Hangar</p> <p>Estado de Guatemala</p>	<p>NOMBRE:</p> <p>NIT:</p>	<p>ELIDA ALBERTINA RAFAEL ROJAS DE CHACÓN</p> <p>4885423-9</p>	Q.913.29	Q.16.439.22
-----	------	----------------	--------	---------------------------------------------------------------	-------------------------------------------------------------------------------------	---------------------------------------------------------------------------------------------------------------------------------------------------------------------------------------------------------------------------------------------------------------------------	----------------------------	------------------------------------------------------------------------	----------	-------------






ÁREA DE GASOLINERAS AILA



No.	HANGAR	MOTIVO DEL ARRENDAMIENTO Y USO	PLAZO	FECHA DE APROBACION DEL CONTRATO	CARACTERÍSTICAS DEL BIEN			ARRENDATARIO	RENTA MENSUAL
1	HNW-1	PUMA ENERGY, BAHAMAS, SOCIEDAD ANÓNIMA	CONTRATO DS-084-2015 01/07/2015	Finalizará 3 meses después de inicio de operaciones de la nueva terminal de combustible de conformidad con Licitación Pública Internacional que se realice	ÁREA	4275.42 M2	PUMA ENERGY, BAHAMAS SOCIEDAD ANÓNIMA		
					FINCA:	Bien inmueble urbano inscrito en el Registro General de la Propiedad de la Zona Central, al número doscientos veintiséis (226), folio ciento cincuenta (150) de libro veinte (20) de Guatemala			
					TIPO:	ÁREA DE COMBUSTIBLE			
					UBICACION FISICA:	Estado de Guatemala			
					PROPIETARIO:	Aeropuerto Internacional La Aurora	545558-8	\$16,759.65	
2	HNW-2	CHEVRON GUATEMALA INC.	DS-085-2015 01/07/2015	Finalizará 3 meses después de inicio de operaciones de la nueva terminal de combustible de conformidad con Licitación Pública Internacional que se realice	ÁREA	4562.68M2	CHEVRON GUATEMALA INC.		
					FINCA:	Bien inmueble urbano inscrito en el Registro General de la Propiedad de la Zona Central, al número doscientos veintiséis (226), folio ciento cincuenta (150) de libro veinte (20) de Guatemala			
					TIPO:	ÁREA DE COMBUSTIBLE			
					UBICACION FISICA:	Estado de Guatemala			
					PROPIETARIO:	Aeropuerto Internacional La Aurora	32935-5	\$17,885.71	
3	HNW-4	LIQUIDOS Y QUIMICOS, S.A.	DS-026-2015 22/04/2015 MODIFICACIONES DE LA NES DS-057-2015 05/06/2015 DS-029-2015 30/04/2015	Finalizará 3 meses después de inicio de operaciones de la nueva terminal de combustible de conformidad con Licitación Pública Internacional que se realice	ÁREA		LIQUIDOS Y QUIMICOS, S.A.		
					FINCA:	Bien inmueble urbano inscrito en el Registro General de la Propiedad de la Zona Central, al número doscientos veintiséis (226), folio ciento cincuenta (150) de libro veinte (20) de Guatemala			
					TIPO:	ÁREA DE COMBUSTIBLE			
					UBICACION FISICA:	Estado de Guatemala			
					PROPIETARIO:	Aeropuerto Internacional La Aurora	485472-1	\$14,228.38	




ÁREAS DADAS EN ARRENDAMIENTO PARA HANDLING (USO RAMPA)										
No.	HANGAR	MOTIVO DEL ARRENDAMIENTO Y	PLAZO	FECHA DE APROBACION	CARACTERÍSTICAS DEL BIEN			ARRENDATARIO	VALOR MENSUAL	MONTO TOTAL DEL CONTRATO
1	SPE 2-98 area unicamente para rampa	EXPORTADORA DE CARDAMOMO Y CAFÉ, S.A.	15 años	CONTRATO No. 77-2011 08/11/2011	UBICACIÓN FÍSICA: Bien inmueble urbano inscrito en el Registro General de la Propiedad de la Zona Central, al número doscientos veintiséis (226), folio ciento cincuenta (150) de libro veinte (20) de Guatemala	Rampa	EXPORTADORA DE CARDAMOMO Y CAFÉ, S.A.	Q.491.55	Q.88,479.00	
					FINCA:	Estado de Guatemala				
					TIPO:	Aeropuerto Internacional La Aurora				
					PROPIETARIO:					
2	FN-1-25 Y STP-1-1050	AVIASERVICIOS, SA.	5 años	CONTRATO No. DS-059-2015 8/6/2015	FINCA: Bien inmueble urbano inscrito en el Registro General de la Propiedad de la Zona Central, al número doscientos veintiséis (226), folio ciento cincuenta (150) de libro veinte (20) de Guatemala	Rampa, Oficinas y Bodega	AVIASERVICIOS, SA.	Q.76,570.82	Q.4,594,249.20	
					TIPO:	Estado de Guatemala				
					PROPIETARIO:	Aeropuerto Internacional La Aurora				
					UBICACIÓN FÍSICA:					
3	STP-2	LAATS, S.A.	15 AÑOS	EP No. 41 02/09/2019 Notario Joel Olimiel Chávez Gramajo	FINCA: Bien inmueble urbano inscrito en el Registro General de la Propiedad de la Zona Central, al número doscientos veintiséis (226), folio ciento cincuenta (150) de libro veinte (20) de Guatemala	Rampa	LAATS, S.A.	Q.8,064.00	Q.1,451,520.00	
					TIPO:	Estado de Guatemala				
					PROPIETARIO:	Aeropuerto Internacional La Aurora				
					UBICACIÓN FÍSICA:					


4	FN-1-14 Y STP-3-1178	SERVICIOS AEREOS GUATEMALTECOS S. A.	10 años	CONTRATO No. DS- 006-2016 11/1/2016	FINCA:			Bien inmueble urbano inscrito en el Registro General de la Propiedad de la Zona Central, al número doscientos veintiséis (226), folio ciento cincuenta (150) de libro veinte (20) de Guatemala	NOMBRE: NIT: 7216831	SERVICIOS AEREOS GUATEMALTEC OS S. A.	Q.41,555.47	Q.4,986,656.40
					TIPO:							
					PROPIETARIO:							
					UBICACIÓN FÍSICA: Rampa, Oficina y Bodega Estado de Guatemala Aeropuerto Internacional La Aurora							
5	STP-4	COMPAÑIA PANAMENA DE AVIACION, S.A.	2 años	CONTRATO No. DS- 038-2019 15/07/2019	FINCA:			Bien inmueble urbano inscrito en el Registro General de la Propiedad de la Zona Central, al número doscientos veintiséis (226), folio ciento cincuenta (150) de libro veinte (20) de Guatemala	NOMBRE: NIT: 345722-2	COMPANIA PANAMENA DE AVIACION, S.A.	Q.16,800.00	Q.403,200.00
					TIPO:							
					PROPIETARIO:							
					UBICACIÓN FÍSICA: Rampa Estado de Guatemala Aeropuerto Internacional La Aurora							

6	FN-1-26, AI-2-26 Y STP-50-TAG	TRANSPORTES AEREOS GUATEMALTECOS, S.A.	5 años	CONTRATO ADMINISTRATIVO No. 001-2014 13/2/2014	FINCA: TIPO: PROPIETARIO: UBICACIÓN FISICA:	Bien inmueble urbano inscrito en el Registro General de la Propiedad de la Zona Central, al número doscientos veintiséis (226), folio ciento cincuenta (150) de libro veinte (20) de Guatemala Rampa, Oficina y Bodega Estado de Guatemala Aeropuerto Internacional La Aurora	NOMBRE: NIT:	TRANSPORTES AEREOS GUATEMALTECOS, S.A. 527303K	Q.6,035.46	Q.362,127.60
7	HNW-10	SAG	5 años	EP. NO. 11 06/02/2020 Notario Jose Arturo Pellecer Arellano	FINCA: TIPO: PROPIETARIO: UBICACIÓN FISICA:	Bien inmueble urbano inscrito en el Registro General de la Propiedad de la Zona Central, al número doscientos veintiséis (226), folio ciento cincuenta (150) de libro veinte (20) de Guatemala Equipo de Servicios en Tierra Estado de Guatemala Aeropuerto Internacional La Aurora	NOMBRE: NIT:		Q.2,620.00	Q.31,440.00
8	HNW-12	LAATS, S.A.	10 años	Escritura Pública No. 1, de fecha 20/02/2019, ante el Notario Roberto Carlos García Solares	FINCA: TIPO: PROPIETARIO: UBICACIÓN FISICA:	Bien inmueble urbano inscrito en el Registro General de la Propiedad de la Zona Central, al número doscientos veintiséis (226), folio ciento cincuenta (150) de libro veinte (20) de Guatemala Bodega y taller Estado de Guatemala Aeropuerto Internacional La Aurora	NOMBRE: NIT:	LAATS, S.A. 7216831	Q.8,736.00	Q.1,048,320.00
9		LAATS, S.A.	10 años	Escritura Pública No. 10, de fecha 03/07/2019, ante el Notario Joel Oloniel Gramajo Aguirre	FINCA: TIPO: PROPIETARIO: UBICACIÓN FISICA:	Bien inmueble urbano inscrito en el Registro General de la Propiedad de la Zona Central, al número doscientos veintiséis (226), folio ciento cincuenta (150) de libro veinte (20) de Guatemala Bodega y taller Estado de Guatemala Aeropuerto Internacional La Aurora	NOMBRE: NIT:	LAATS, S.A. 7216831	Q.3,225.60	Q.387,072.00



ÁREAS DADAS EN ARRENDAMIENTO AEROPUERTO INTERNACIONAL MUNDO MAYA										
No.	NOMENCLATURA DEL AREA	MOTIVO DEL ARRENDAMIENTO Y USO	PLAZO	FECHA DE APROBACION DEL CONTRATO	CARACTERÍSTICAS DEL BIEN			ARRENDATARIO		MONTO TOTAL DEL CONTRATO
1	MM-OF-07, MM-OF-08	TRANSPORTES AÉREOS GUATEMALTECOS, SOCIEDAD ANONIMA	15 años	DS-078-2014, de fecha 7/10/2014	UBICACIÓN FÍSICA:	Bien inmueble urbano inscrito en el Registro General de la Propiedad de la Zona Central, al número doscientos veintiséis (226), folio ciento cincuenta (150) de libro veinte (20) de Guatemala	NOMBRE:	TRANSPORTES AÉREOS GUATEMALTECOS, SOCIEDAD ANONIMA	VALOR MENSUAL	Q.743,070.60
					FINCA:	LOCAL COMERCIAL, CUANTERS	NIT:	527303-K		
					TIPO:	Estado de Guatemala				
					PROPIETARIO:					
					UBICACIÓN FÍSICA:	LOCAL COMERCIAL	NOMBRE:	TROPIC AIR LIMITED		
					FINCA:	Estado de Guatemala	NIT:	7418610-8		
					TIPO:	Aeropuerto Internacional La Aurora				
					PROPIETARIO:					
2	MM-OF-06	TROPIC AIR LIMITED	15 años	DS-093-2014, de fecha 11/11/2014	UBICACIÓN FÍSICA:	Bien inmueble urbano inscrito en el Registro General de la Propiedad de la Zona Central, al número doscientos veintiséis (226), folio ciento cincuenta (150) de libro veinte (20) de Guatemala	NOMBRE:	AYAU CALLAWAY Y COMPAÑIA LIMITADA	VALOR MENSUAL	Q.2,074.74
					FINCA:	LOCAL COMERCIAL	NIT:	32015-3		
					TIPO:	Estado de Guatemala				
					PROPIETARIO:	Aeropuerto Internacional La Aurora				
3	MM-OF-09	AYAU CALLAWAY Y COMPAÑIA LIMITADA	15 años	DS-002-2015, de fecha 16/11/2015	UBICACIÓN FÍSICA:	Bien inmueble urbano inscrito en el Registro General de la Propiedad de la Zona Central, al número doscientos veintiséis (226), folio ciento cincuenta (150) de libro veinte (20) de Guatemala	NOMBRE:	AEROPETROL, SOCIEDAD ANÓNIMA	VALOR MENSUAL	Q.2,025.00
					FINCA:	AREA COMBUSTIBLE	NIT:	94421463		
					TIPO:	Estado de Guatemala				
					PROPIETARIO:	Aeropuerto Internacional La Aurora				
4	Área de Combustible	AEROPETROL, SOCIEDAD ANONIMA	5 años	EP 39-5/12/2016 Zujiaell Guadalupe Castellanos Garcia MODIFICACION EP No. 68 28/08/2017 Ana Cristina Barbier Figueroa	UBICACIÓN FÍSICA:	Bien inmueble urbano inscrito en el Registro General de la Propiedad de la Zona Central, al número doscientos veintiséis (226), folio ciento cincuenta (150) de libro veinte (20) de Guatemala	NOMBRE:	AVIATECA, SOCIEDAD ANÓNIMA	VALOR MENSUAL	Q.451,584.00





ÁREAS DADAS EN ARRENDAMIENTO AERÓDROMO DE HUEHUETENANGO

No.	NOMENCLATURA DEL AREA	MOTIVO DEL ARRENDAMIENTO Y USO	PLAZO	FECHA DE APROBACION DEL CONTRATO	CARACTERÍSTICAS DEL BIEN			ARRENDATARIO		VALOR MENSUAL	MONTO TOTAL DEL CONTRATO
					UBICACIÓN FISICA:	FINCA:	TIPO:	PROPIETARIO:	NOMBRE:		
4	CHT-1	Helicopteros de Guatemala, S.A.	2 años	CONTRATO ADMITIVO. DS-24-2019, DE FECHA 06/05/2019	Aeródromo Huehuetenango	Hangar	Estado de Guatemala	Aeródromo Huehuetenango	Helicopteros de Guatemala, S.A. 5326168	Q.258.24	Q.6,197.76
5	H-HT-1	JORGE ROBERTO GRANADOS AMBROSY	2 años	CONTRATO ADMINISTRATIVO No. DS-21-2019, de fecha 24/04/2019	Aeródromo Huehuetenango	Hangar	Estado de Guatemala	Aeródromo Huehuetenango	JORGE ROBERTO GRANADOS AMBROSY 39837106	Q.2,350.00	Q.56,400.00

ÁREAS DADAS EN ARRENDAMIENTO AERÓDROMO DE CHIQUIMULA

No.	NOMENCLATURA DEL AREA	MOTIVO DEL ARRENDAMIENTO Y USO	PLAZO	FECHA DE APROBACION DEL CONTRATO	CARACTERÍSTICAS DEL BIEN			ARRENDATARIO		VALOR MENSUAL	MONTO TOTAL DEL CONTRATO
					UBICACIÓN FISICA:	FINCA:	TIPO:	PROPIETARIO:	NOMBRE:		
6	Hangar 2 Chiquimula	CENTRAL FLYING, S.A.	5 años	Escritura Pública No.17, de fecha 02/08/2018, ante Notaria Patricia María Pineda Anzueto	Aeródromo Chiquimula	Hangar	Estado de Guatemala	Aeródromo Chiquimula	CENTRAL FLYING, S.A. 67481345	Q.424.80	Q.25,488.00
7	H-1-CH un Costado de la Rampa del Aeródromo de Chiquimula	JOEL QUIJADA CASTRO	18 meses	EP No. 112, de fecha 26/10/2017	Aeródromo Chiquimula	Hangar	Estado de Guatemala	Aeródromo Chiquimula	JOEL QUIJADA CASTRO 3895386	Q.882.00	Q.15,876.00
8	HES-01 ESQUIPULAS, CHIQUIMULA	SILVER INVESTMENTS, S.A.	15 AÑOS	EP No. 8 de fecha 14/04/2021, ante el Notario Mario Isaac Acevedo Ramirez	Aeródromo Chiquimula	Hangar	Estado de Guatemala	Aeródromo Chiquimula	SILVER INVESTMENTS, S.A. 109229940	Q.905.52	Q.162,993.60
9		ALIN RODOLFO SANABRIA ESPINALES	5 AÑOS	EP No. 8, de fecha 23/04/2019	Aeródromo Chiquimula	Hangar	Estado de Guatemala	Aeródromo Chiquimula	ALIN RODOLFO SANABRIA ESPINALES 37184148	Q.274.35	Q.16,461.00

ÁREAS DADAS EN ARRENDAMIENTO AERÓDROMO DE PUERTO BARRIOS

No.	NOMENCLATURA DEL AREA	MOTIVO DEL ARRENDAMIENTO Y USO	PLAZO	FECHA DE APROBACION DEL CONTRATO	CARACTERÍSTICAS DEL BIEN		ARRENDATARIO		VALOR MENSUAL	MONTO TOTAL DEL CONTRATO	
					UBICACIÓN FÍSICA:	UBICACIÓN FÍSICA:	NOMBRE:	TRANSPORTES AÉREOS			
10	PUERTO BARRIOS PB- OF-1	TRANSPORTES AÉREOS GUATEMALTECOS, SOCIEDAD ANÓNIMA	18 meses	EP No. 224 06/11/2017 Notaria Flor de María folgar Romero	Aeródromo de Puerto Barrios, Izabal	Aeródromo de Puerto Barrios, Izabal	TRANSPORTES AÉREOS GUATEMALTECOS, SOCIEDAD ANÓNIMA	NOMBRE: ANONIMA	Q.2.262.76	Q.40,729.68	
					FINCA:						Oficinas
					TIPO:						Estado de Guatemala
					PROPIETARIO:						Aeródromo de Puerto Barrios, Izabal
11	PUERTO BARRIOS CA-1	NIDIA CAROLA HERNÁNDEZ RIVERA DE MARTÍNEZ	5 años	EP. No. , de fecha 24/07/2018, ante los oficios de la Notaria Dolores Ana Lucia Prado Garcia	Aeródromo de Puerto Barrios, Izabal	Aeródromo de Puerto Barrios, Izabal	NOMBRE: NIDIA CAROLA HERNÁNDEZ	NIT: 39837106	Q.512.74	Q.30,764.40	
					FINCA:						Local Comercial
					TIPO:						Estado de Guatemala
					PROPIETARIO:						Aeródromo de Puerto Barrios, Izabal